

מדריכי חסע אחר
www.masa.co.il



חסע אחר
השגרה יכולה לחכות

צפון איטליה

המדריך הדיגיטלי:

המלצות • טיולים • מסלולים • אגמים
• מילאנו • דלומיטים • ונציה • מלונות
• מסעדות • פסטיבלים ועוד

מהדורת אביב-קיץ 2015

תוכן

- 5 • למה צפון איטליה?
- 6 • מידע שימושי
- 8 • מפת צפון איטליה
- 10 • לטייל בצפון איטליה
- 18 • טיולים: אזור האגמים
- 28 • מסלול: אגם גארדה באופניים
- 32 • עירוני: מילאנו - האתרים המומלצים ביותר
- 40 • טיולים: הקסם של פיימונטה
- 48 • מסלול: צ'נקווה טרה - חמשת האדמות
- 58 • מסלול: האלפים האיטלקיים - טיול בעמק אוסטה
- 66 • מסלול: טיול בדולומיטי דה ברנטה
- 74 • מסלול: דרום טירול - איטליה האוסטרית
- 82 • עירוני: ונציה - האתרים המומלצים ביותר
- 90 • פסטיבלים ואירועים בצפון איטליה
- 92 • מלונות: המלצות מסע אחר
- 95 • מסעדות: המלצות מסע אחר

עיצוב גרפי: עינת פרלמן רוגל
צילומים: שאטרסטוק, אייסטוק

מסע אחר אונליין www.masa.co.il
עורכת: רותם בר כהן
סמנכ"ל מסחרי: אבישי פרחיה
מכירות: מיכל בר

לרישום קצר חנם למגזין השבועי של מסע אחר אונליין <<

כמה הטבות, או ל לה!



מה טוב קשקיו

בלעדי ללקוחות Cal

חדש! חבילת Cal חו"ל
כל מה שאתם צריכים משלב תכנון הטיול
ועד החזרה הביתה

לכל המידע וההטבות <



למה צפון איטליה?

אזור צפון איטליה הפך בשנים האחרונות פופולרי מאוד בקרב הישראלים, ואין פלא. זהו איזור ירוק, משופע באגמים צלולים ובהרים נישאים, יש בו מסלולים מגוונים, שאפשר לעשותם ברכב, ברגל או באופניים, הנופים יפים להפליא והאוכל נהדר. המדריך שלפניכם מציע מסלולי טיול בטבע היפהפה, ממליץ על אתרים עירוניים מרתקים ועל מקומות מצוינים ללינה ואוכל. הנופים שתפגשו כאן אולי יזכירו לכם את אוסטריה ושווייץ השכנות, אבל הפסטות, הריזוטו והאספרסו המצוין לא יתנו לשכוח שאתם באיטליה.



גולשי מסע אחר,
מתכננים את החופשה הבאה?
הקליקו להשכרת רכב בחו"ל
וקבלו הטבה מיוחדת עבורכם

לקבלת ההטבה לחצו כאן

Ofran
ככה שוכרים רכב בעולם

אופסה משפחתית באגס גארדה בכפרי הנופש הטובים ביותר



באויצה אמת גביון אמה אנון אס' 1 <<



טלפון: 04-8682518

www.goitaly.co.il | tamuz@goitaly.co.il



מידע שימושי

הטסות מתל אביב למילאנו ולוונציה בטיסות ישירות. בקיץ פועלות טיסות שכר הנוחתות בוורונה. למילאנו קל להגיע גם ברכבת מהמדינות השכנות.

מתי כדאי להגיע

החודשים הנעימים ביותר לטיול בצפון איטליה הם אפריל-יוני וספטמבר-אוקטובר. עם זאת, לאזור צפון איטליה יש מה להציע בכל עונה. בחורף האזור מושך גולשי סקי, בעיקר אזור הדולומיטים ועמק אאוסטה. חובבי היין ייהנו באזור בסוף הקיץ ובתחילת הסתיו, ואילו האביב ותחילת הקיץ הם זמן מצוין לטיולים, כשמזג האוויר נעים והכל ירוק, פורח ושופע חיים.

ישראלים הנוסעים לאיטליה אינם זקוקים לאשרת כניסה.

שגרירות איטליה בישראל

כתובת: המרד 25, תל אביב.

טלפון: 03-5100080

שגרירות ישראל באיטליה

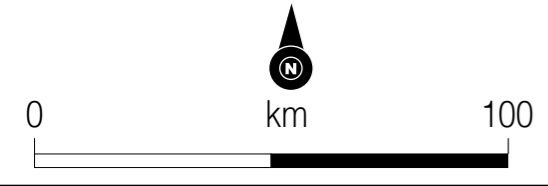
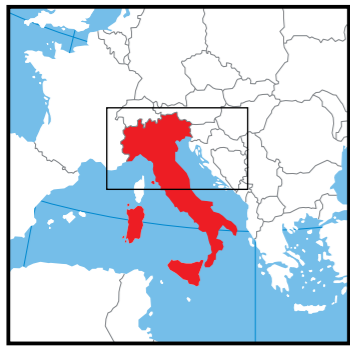
כתובת: VIA MICHELE MERCATI

14, רומא.

טלפון: 39-06-36198500

איך להגיע

יש כמה חברות תעופה הטסות באופן סדיר בין תל אביב לרומא. מרומא אפשר להמשיך צפונה ברכבת, ברכב שכור או בטיסה פנימית. יש גם חברות



שווייץ

דרום טירול

בולצאנו

טרנטו

ונציה

טורינו

מילאנו

ג'נובה

בולוניה

צ'ינקוה טרה

לא ספזיה

פירנצה

צרפת

ניס

מונאקו

גולפו די ג'נובה

I. di Gorgona

גולפו די ונציה

סן מרינו

אנכונה

מאכרטה



לטייל בצפון איטליה

פסגות אלפיניות מדהימות, עמקים ירוקים מנוקדים באגמים, חופי ים זהובים, כרמים הנטועים במורדות גבעות עגולות - בצפון איטליה תמצאו כמה מהנופים היפים והמגוונים ביותר באיטליה. הנה שבעת המחוזות הצפוניים

חלקה הצפוני של איטליה אינו עשוי מקשה אחת, זהו אזור גדול מאוד עם נופים מגוונים להפליא - מהחופים היפים של הריביירה האיטלקית, דרך פסגות האלפים האיטלקיים ועד לתעלות המים של ונציה. בצפון

איטליה נמצאים שבעה מתוך 20 המחוזות המרכיבים את איטליה, וכל אחד מהם מציע משהו ייחודי ומרתק למטיילים בו, אפילו השפה והאוכל שונים ממחוז למחוז. לפניכם מדריך לאזורי הטיול השונים בצפון איטליה והמלצות לדברים שכדאי לעשות ולראות בכל אחד מהם.

מחוז פריולי-ונציה ג'וליה: בין האלפים לים האדריאטי

בפינה הצפונית-מזרחית ביותר של איטליה נמצא מחוז קטן עם שם ארוך - פריולי-ונציה ג'וליה (Friuli-Venezia Giulia). זהו אחד מחמישה

טרנטינו-אלטו אדיג'ה (דרום טירול): הרים ללא הפסקה

עוד מחוז אוטונומי עצמאי ששמו מעיד על שתי הנפות מהן הוא מורכב - טרנטינו ואלטו אדיג'ה המוכרת גם כדרום טירול. כחלק מהסכמי החלוקה בתום מלחמת העולם הראשונה, הועברו אזורים מטיירול האוסטרית לאיטליה, לאזור שקיבל את השם דרום טירול, ואולם גם כיום רבים מהתושבים ממשיכים לדבר גרמנית ומשמרים בקפידה את אורח החיים המסורתי של אבותיהם, כולל מאכלים, לבוש ומנהגים. דרום טירול מאופיינת בנופים הרריים מרהיבים של הרי הדולומיטים, עם מצוקים חשופים ודרמטיים שמזדקרים אל על. תיירות החורף מפותחת מאוד באזור הזה ויש בו כמה אתרי סקי מצוינים. בקיץ מטיילים מגיעים לכאן כדי ליהנות מהטבע היפהפה, ללכת בשבילים הרריים, לטפס על מצוקים, לרחף במצנחי רחיפה ועוד. גם נפת טרנטינו, הדרומית לדרום טירול, הררית מאוד, ובמרכזה נמצא עמק גדול, עמק אדיג'ה, שבו זורם נהר הנקרא אף הוא באותו שם. בפינה הדרומית-מערבית של הנפה נמצא קצהו של אגם גארדה המושך אליו בקיץ מטיילים ונופשים רבים

מחוזות איטלקיים אוטונומיים עצמאיים (שלושה מתוך החמישה נמצאים בצפון איטליה), ורבים מתושביו הם פריולים (שמוצאם סלובני), הדוברים, בנוסף לאיטלקית, שפה הנקראת פורלן, ששייכת לשפות הראטיות, להן שייכת גם רומאנש, שפה המדוברת בדרום-מזרח שווייץ. המחוז שוכן לחופו של הים האדריאטי וגובל עם אוסטריה בצפון ועם סלובניה במזרח. הנופים במחוז פריולי-ונציה ג'וליה מגוונים מאוד. בצפון עובר רכס האלפים והנופים כאן אלפיניים עם פסגות מושלגות, אגמים, יערות מחטניים, נחלים ופלגי מים מרובים. מדרום לאזור ההררי הגבוה נמצא אזור ירוק של גבעות מעוגלות, שעל מורדותיהן נטועים כרמים רבים - יין הוא ענף החקלאות העיקרי באזור הזה והיינות הלבנים שמיוצרים כאן נחשבים מוצלחים במיוחד. בחלקו הדרומי ביותר של המחוז נמצא החוף האדריאטי, עם מזג אוויר ים תיכוני נוח. רמת הקראס, המוכרת מסלובניה ואשר נתנה את השם "קראסט" לתופעה הגיאולוגית כולה, ממשיכה לתוך איטליה באזור הזה, ויש כאן מערות רבות. בחוף האדריאטי נמצאת גם טרייסטה, בירת המחוז.



כפר טיפוסי בדרום טירול. תושבי האזור משמרים את המסורת האוסטרית של אבותיהם

(על אזור האגמים ראו בקטע על לומברדיה).

מחוז ונטו: ונציה, ורונה ומה שביניהן

כמה מהערים היפות ביותר בצפון איטליה נמצאות במחוז ונטו, השוכן בין פריוויליו-ונציה ג'וליה לטרנטינו-אלטו אדיג'ה, ובראש וראשונה עיר התעלות המפורסמת, ונציה. רבים מהמטיילים בצפון איטליה עוצרים בעיר היפהפייה, ולמרות שהיא מתוירת מאוד ועמוסה בדוכני מזכרות וחנויות לתיירים, קשה לעמוד בפני החן המיוחד שלה. כדי להימנע ממלכודות תיירים, מוטב

– הגלריה על שם ויטוריו עמנואל השני. בביקור בעיר אל תחמיצו את הציור המפורסם של לאונרדו דה וינצ'י, הסעודה האחרונה, שנמצא בכנסיית סנטה מריה דלה גרציה. עוד ערים נהדרות בלומברדיה – ברגמו (Bergamo) וברשיה (Brescia), עיר מקסימה למרגלות האלפים. אבל מה שמושך ללומברדיה המוני מטיילים ונופשים הם האגמים הנמצאים בשטחה. מצפון למילאנו, למרגלות האלפים האיטלקיים, נמצא אזור האגמים המפורסם של צפון איטליה, ובו אגם גארדה, האגם הגדול במדינה, אגם סג'ורה,

חברות מסחריות מובילות קבעו כאן את בסיסן, זהו גם האזור עם הריכוז הגדול ביותר של אתרי מורשת עולמית בעולם. בירת לומברדיה, מילאנו, מוכרת לכל אוהד כדורגל מצד אחד ולכל חובב אופנה מצד שני. זוהי העיר השנייה בגודלה באיטליה (אחרי רומא) ומרכז כלכלי, תחבורתי ותרבותי חשוב. את מילאנו חוצים כמה נהרות ותעלות מים ויש בה את אחת הקתדרלות הגדולות והמרשימות בעולם, הדואומו של מילאנו. עוד תמצאו כאן שלל בוטיקים וחנויות אופנתיות וגם את מרכז הקניות העתיק בעולם

העיירה לימונה סול גארדה על גדת אגם גארדה



לומברדיה: מילאנו ואזור האגמים

מחוז לומברדיה הוא אחד העשירים והמפותחים ביותר באיטליה (ובאירופה כולה), אבל לא רק



כרמים במחוז פיימונטה, אחד מאזורי היין הגדולים באיטליה

אגם לוגאנו (שחלקו נמצא בשווייץ, השכנה מצפון), אגם קומו ועוד כמה אגמים קטנים. האזור מציע שלל פעילויות בטבע, משייט באגמים, דרך טיולי הליכה בהרים הסמוכים ועד לשיטוט בעיירות ובכפרים המקסימים.

פיימונטה: הרים, נהרות ויין

מחוז פיימונטה בצפון-מערב איטליה, גובל בצרפת ובשווייץ ומוקף משלושה מצדדיו בהרי האלפים. יש כאן נופים יפהפיים: הרים מושלגים, נהרות שופעי מים (מקורות נהר הפו, הנהר הארוך באיטליה, נמצאים כאן), יערות ואגמים. האזורים המישוריים של המחוז פוריים מאוד ומגדלים

כאילו יצאו מתוך גלית נוף. תיירות החורף מפותחת מאוד, עם אתרי סקי שמסלוליהם מתחברים לאלה שבאתרים שכנים בצרפת ובשווייץ. בירת המחוז, אאוסטה, היא עיר יפהפייה עם שרידים עתיקים רבים, בהם מגדלי שמירה מרשימים בחומות העיר ותיאטרון רומי. בעיר יש גם כמה קתדרלות יפות. תושבי העיר מדברים איטלקית וצרפתית, שתיהן בניב מקומי. המטבח המקומי מבוסס על מרכיבים פשוטים ומשביעים דוגמת פולנטה, בשר ותבשילים עם גבינת פונטינה המיוצרת באזור.

שווייץ וצרפת, וכיוון שרבים מתושבי העמק הם ממוצא צרפתי, לצרפתית יש מעמד של שפה רשמית שנייה, אחרי איטלקית. שתיים מפסגות האלפים המפורסמות ביותר נמצאות כאן: צדו האיטלקי של ההר הגבוה ביותר באירופה, המון בלאן (שנקרא באיטלקית מונטה ביאנקו, "ההר הלבן"), והמטרהורן, שפסגתו המשולשת והמשוננת נתנה השראה לטבלת השוקולד השווייצרי המוכר – טובלרון. האזור מיושב בדלילות (יש בו את צפיפות האוכלוסייה הנמוכה ביותר באיטליה) והכפרים הקטנים, עם בתי העץ והגגות המשופעים, נראים

עמק האאוסטה הירוק מוקף בהרי האלפים



עמק אאוסטה: הצד האיטלקי של המון בלאן

עמק אאוסטה (Valle d'Aosta) הוא מחוז קטן, שנמצא בפינה הצפונית-מערבית של איטליה, ומציע נופים מהיפים בצפון איטליה. העמק הירוק שוכן בין הרי האלפים וגובל עם


אתכם בצפון איטליה ובכל העולם

בנופש אונליין אנו מציעים לכם טיסות, חבילות נופש, טיולים מאורגנים ומלונות בעולם לזוגות, משפחות ולמגוון רחב של יעדים. יועצי הנסיעות שלנו ישמחו להתאים בעבורכם את החופשה המשולמת.

אותה חופשה - פחות כסף !



בואו לגלות את העולם ולהנות



לפרטים והזמנות לחצו כאן <<



אזור צ'ינקואה טרה מתאפיין בחופים מצוקיים ובכפרים צבעוניים

ליגוריה: הריביירה האיטלקית

גנואה (היא עיר נמל תוססת, עם כמה ארמונות וקתדרלה מרשימה. הג'ניס, שהפך חלק בלתי נפרד מארון הבגדים המודרני, נולד כאן - כמכנסיים סבד עבה וחזק במיוחד לעובדי הנמל. נמל קטן בהרבה ויפה להפליא (יש האומרים היפה ביותר בים התיכון) הוא הנמל של פורטופינו, כפר מקסים שהפך לאתר נופש נחשק לעשירי אירופה, וקל להבין למה כשרואים את הבתים הצבעוניים היורדים מגבעה מוריקה אל חוף הים. ©

ליגוריה (Liguria) הוא מחוז צר וארוך, שצורתו מזכירה בנה הנחה לאורך חוף הים הליגורי, כשמנגד נמתחים הרי האלפים והאפנינים. בליגוריה נמצאים החופים החוליים היפים המכונים הריביירה האיטלקית וכן החופים המצוקיים של צ'ינקואה טרה (Cinque Terre, "חמש אדמות" באיטלקית), היורדים בתלילות אל הים ובשטחם נמצאים חמישה כפרים יפהיים שבתיהם הצבעוניים כמו תלויים מעל הים. בירת המחוז, ג'נובה (Genova), המוכרת גם בשם

כתבה: רותם בר כהן



טיולים: אזור האגמים

באזור האגמים בצפון איטליה יש נופים מרהיבים, אתרי טבע נפלאים, עיירות מקסימות ומגוון פארקי שעשועים

אזור האגמים בצפון איטליה הוא אחד היעדים הפופולריים לטיולי משפחות, וגם זוגות שמחפשים חופשה רומנטית ירוו כאן נחת. יש לא מעט סיבות לפופולריות של האזור. ראשית, נוחות ההגעה: יש טיסות סדירות מישראל לצפון איטליה, לנמלי התעופה של מילאנו

ושל ונציה, ובקיץ יש גם טיסות שכר לזורונה. בשדה התעופה אפשר לשכור רכב ובתום נסיעה קצרה מגיעים אל היעד. בכל מקרה, את הטיול באזור האגמים מומלץ מאוד לעשות ברכב ולא בתחבורה ציבורית מכיוון שזו אינה נוחה ולא מקשרת ביעילות בין אתרי התיירות באזור. אזור האגמים נוח מאוד לטיולי כוכב, המתאימים למשפחות. פשוט מתמקמים במקום אחד, וממנו יוצאים בכל יום לטיול אחר, בלי נסיעות ארוכות ובלי לפרוק ולארז מחדש


את המזוודות. באזור האגמים יש לא מעט אפשרויות לינה – מדירות להשכרה ועד לכפרי נופש על שפת אגם.

אבל הסיבה המרכזית שאזור האגמים מבוקש כל כך היא הנתונים הטבעיים שלו והאטרקציות סביבו. סביב האגמים היפים יש מסלולי הליכה ורכיבה על אופניים, ובאגמים עצמם ניתן לשוט ולעסוק בספורט מים. את האגמים מקיפות עיירות ציוריות שתענוג לטייל בהן, ומעליהן מתנשאים הרים, אל חלקם ניתן

העיירה מאלצ'סינה בצפון אגם גארדה



להעפיל ברכבל וליהנות מנוף מרהיב. כל אלה הופכים את האזור לאידיאלי עבור משפחות שרוצות לבלות בטבע. ואם לא די בכך, אפשר ליהנות באזור גם מאטרקציות מעשה ידי האדם, פארקי שעשועים, גני חיות, פארקי מים ועוד. במהלך הטיול באזור האגמים כדאי לשלב גיחות אל הערים המדהימות שבאזור: ונציה, ורונה ומילאנו. והכי חשוב: אל תוותרו על הגלידה האיטלקית המשובחת, בין אם נמצאים בעיר הגדולה או בעיירה קטנה ופסטורלית.



מפל ורונה ליד ריבה דל גארדה

אזור אגם גארדה

אגם גארדה הוא הגדול בין אגמי איטליה, וגם הפופולרי ביותר, הודות לשפע האטרקציות סביבו. מיקומו נוח - כ-30 קילומטר מוורונה ו-100 קילומטר ממילאנו. מוקד המשיכה העיקרי סביב האגם הוא העיירות הציריות ששוכנות לשפת האגם. המפורסמת מכולן היא סירמיונה (Sirmione). היא גם המתיירת והממוסחרת ביותר ובכל זאת לא כדאי להחמיץ את הביקור בה. בעיירה, שבנויה על לשון יבשה צרה וארוכה בתוך האגם, יש רחובות קטנים וסמטאות מרוצפות אבן, עם שפע של בתי קפה, מסעדות וגלידריות. האטרקציה העיקרית

בעיירה היא קסטלו סקאליג'רו, מצודה שנבנתה בשנת 1250 על ידי משפחת סקאליג'רי, משושלות השליטים של ורונה, שממנה נשקף נוף מרהיב. הכפר שנחשב בעיני רבים ליפה ביותר בכל האזור הוא בורגטו (Borghetto). זהו כפר זעיר ששוקב באמצע נהר מינצ'יו (Mincio). יש בו בתים עתיקות, טחנות מים, כנסייה, כמה חנויות ומסעדות. אין בו אטרקציה מיוחדת אבל הביקור בכפר מהנה מאוד ומתאים לבוקר של שלווה. עיירה מקסימה נוספת היא מאלצ'סינה, בחלקו הצפוני של האגם. זוהי עיירה קטנה עם רחובות מרוצפי אבן ובתי קפה לרוב.

מקומות בהם ניתן להשכיר אופניים), מגוון אפשרויות ספורט ימי (שיט, גלישה, קייאקים ועוד) ובעיקר חופי רחצה יפים. במרחק שלושה קילומטרים מצפון לעיירה נמצא אחד מאתרי הטבע המרשימים ביותר באזור: מפל ורונה. גובהו של המפל כמאה מטרים והוא זורם דרך מחילות סלע ונקיקים. לצד אטרקציות של טבע, אזור אגם גארדה מתגאה במגוון רחב של פארקי שעשועים ושאר

האטרקציה המרכזית בעיירה היא העלייה ברכבל להר מונטה בלדו. שם, בגובה 2,218 מטר, אפשר להשקיף על נוף מרהיב של האגם וההרים ולצאת למסלולי הליכה בחיק הטבע. זוהי אחת הפעילויות החביבות ביותר על מטיילים באזור. בחלקו הצפוני ביותר של האגם שוכנת ריבה דל גארדה, עיירת קיט שמהווה מרכז של נופש פעיל. יש בה שפע של גני שעשועים ומתקני ספורט, מסלולי אופניים (והרבה

פארק השעשועים גארדלנד, הגדול מסוגו באיטליה



אטרקציות שישמחו את הילדים והוריהם. הפארק הכי פופולרי באזור ובאיטליה כולה הוא גארדלנד. הפארק, שממוקם בין סירמיונה לוורונה, הוא הגדול מסוגו באיטליה. יש בו מגוון מתקני שעשועים לגדולים ולקטנים, רכבות הרים, מגלשות מסוגים שונים ואפילו שיט אבובים. המבקרים בפארק יכולים ליהנות ממופעים מושקעים, בהם מופע הוליוודי עם מוזיקה וריקודים בסגנון שנות ה-40, מופע דולפינים ומופע עם מזרקות קסם, זיקוקין די-נור ואפקטים מיוחדים. בסמוך לגארדלנד נמצא פארק עולם הים (Gardaland Sea-Life Aquarium). בפארק יש אקווריומים מרשימים, וניתן לצפות בו במופעים של חיות ובהאכלת החיות. עולם שעשועים נוסף הוא Canevaworld. במתחם יש שלוש אטרקציות מרכזיות: פארק מים בעיצוב טרופי עם מגוון שעשועי מים, מגלשות מים, נהרות, איים, סירות, מפלים ואפילו חוף מלאכותי. מובילנד - פארק שעשועים המוקדש לעולם הקולנוע, ומופע אבירים הכולל ארוחת ערב. אוהבי החיות ייהנו מ-Parco Natura Viva. זהו פארק ספארי המחולק לשלושה אזורים: אזור ספארי המעוצב כספארי באפריקה ובו ניתן לנוע רק

ברכב (פרטי או ברכבים מיוחדים של המקום), גן חיות עם למעלה מ-1,500 חיות מ-280 מינים, ופארק דינוזאורים עם מגוון דגמים של דינוזאורים. ילדים חובבי מכוניות ייהנו ממוזיאון ניקוליס (Museo Nicolis) בעיירה וילה פרנקה, בו יש אוסף של מכוניות עתיקות וחדשות.

אגם קומו והסביבה

אגם קומו, השלישי בגודלו באיטליה, נחשב למגוון ולדרמטי מבין אגמי צפון איטליה. זהו גם העמוק ביותר מבין האגמים. העיר קומו היא העיר המרכזית באזור וכדאי לבקר בה אם מאסתם בכל הטבע שמסביב. יש בה עיר עתיקה יפה, קתדרלה מרשימה וכמה מוזיאונים ששווים ביקור, בהם המוזיאון הארכיאולוגי, מוזיאון ההיסטוריה ומוזיאון המשי. לא כדאי להקדיש לעיר יותר מכמה שעות מכיון שהאטרקציה המרכזית של האזור היא יפי האגם והעיירות הנהדרות שסביבו. אחת הדרכים הנעימות ביותר לטיול באזור היא בשייט בין העיירות והכפרים. העיירה המפורסמת מכולן היא בלג'יו (Bellagio), הידועה בכינויה "הפנינה של אגם קומו". העיירה ממוקמת על חצי אי, כיאה לעיירות

מהסוג הזה, יש בה סמטאות עתיקות, בתים מעוצבים ווילות אופייניות לאזור, בהן וילה מלדי ווילה סרביוני, שתיהן מתהדרות בגנים נפלאים. עיירה נוספת שכדאי לבקר בה

היא העיירה טרמצו (Tremezzo). האטרקציה העיקרית כאן היא וילה קרלוטה, אשר בנוסף לתצפית מדהימה על בלג'יו היא מציעה גנים מטופחים עם שלל מזרקות ופסלים.



בלג'יו, המכונה "הפנינה של אגם קומו"



הגנים המרהיבים באיזולה בלה



אגם מאג'ורה. מוקף הרים ועיירות ציוריות

אגם מאג'ורה והאגמים הקטנים

אגם מאג'ורה הוא השני בגודלו באגמי איטליה ואחד היפים שבהם. שני שלישים משטחו נמצאים באיטליה ושליש בשווייץ, ואכן רבים מהמטיילים באזור משלבים גם טיול בשווייץ השכנה. בדומה לאגם גארדה, זהו אזור אידיאלי לטיול עם ילדים, על אף כי כאן יש פחות פארקי שעשועים ויותר אטרקציות סן הטבע. אם לאדם גרדה יש את סירמיונה ולאגם קומו יש את בלג'יו,

הרי שהעיירה של אגם מאג'ורה היא סטרזה, עיירת קיט יפה עם רחובות ציוריים וטיילת המשקיפה על האגם. למשפחות כדאי לבקר בפארק של וילה פלאוצ'ינו, פארק יפהפה שבו יש גן חיות קטן, ממנו נשקפים נופים מרהיבים של האגם וההרים שמסביב. סטרזה היא גם בסיס נהדר לטיולים בסביבה. ניתן לצאת ממנה לשיט באיים הבורומאים. מדובר בשלושה איים: איזולה בלה, איזולה מדרה ואיזולה פסקטורי. השניים הראשונים



אגם אורטה, אחד האגמים הקטנים והפחות מוכרים

מתוירים במיוחד, ויש בהם ארמונות וגנים מרהיבים, עם בריכות נוי, צמחים מכל רחבי העולם וטווסים שמסתובבים חופשי. אחת החוויות שלא כדאי להחמיץ באזור היא עלייה ברכבל לפסגת הר מוטארונה (Monte Mottarone). זוהי הפסגה הגבוהה באזור, היא מתנשאת לגובה 1,491 מטר, ומציעה תצפית נהדרת על האזור ומגוון מסלולי הליכה. בנוסף לביקור בשלושת האגמים המרכזיים והגדולים, יש באזור גם אגמים קטנים ופחות מפורסמים

שבהחלט שווים ביקור. אחד היפים שבהם הוא אגם אורטה, המוקף ביערות עבותים ובמרכזו נמצא אי קטן ומקסים, איזולה סן ג'וליו. אגם נוסף ששווה לטייל בסביבתו הוא אגם טנו, לא רחוק ממפלי ורונה. זהו אגם קטן שצבעו מדהים והוא מושלם לפיקניק משפחתי.

אגמים ברנסי הדולמיטיים

הדולומיטיים, שנמצאים בצפון-מזרח איטליה, נחשבים לאחד האזורים



נוי איטליה

השכרת וילות, דירות וחופשות בהתאמה אישית



ומפלים. באזור פזורים עיירות וכפרים ציוריים, שמציעים מקומות אירוח מיוחדים ומסעדות משובחות. בין האגמים היפהפיים של אזור הדולומיטים נציין כאן את אגם טובל ואת אגם מולבנו, שניהם מתאימים לפיקניק נינוח בנופים עוצרי נשימה. למשפחות חובבות אתגר, מרכז הספורט האתגרי בדימארו (Dimaro) מציע רפטינג, המתאים גם לילדים מגיל חמש, שיט קיאקים, מסלולים של רכיבת אופניים, סנפלינג ועוד. ☉

היפים ביותר במדינה. בחורף, אתרי הסקי המצוינים מושכים גולשים מרחבי אירופה, וגם בשאר עונות השנה יש כאן שפע של עניין. באביב, בקיץ ובסתיו, המטיילים יכולים ליהנות ממעליות הסקי והרכבלים כדי להגיע לאזורים נפלאים בראשי ההרים, שמתנשאים על לגובה של 3,342 מ', משם יש לתצפיות נוף מרהיבות במיוחד. בנוסף למסלולי הליכה ונסיעה בטבע היפהפה, הדולומיטים משופעים בפסגות מרשימות, עמקים ירוקים, אגמים

הנוף הנשקף ממונטה בלדו שבצפון אגם גארדה



הניסיון הרב והאהבה של TAMARA CESANA לאיטליה תאפשר לכם להנות מחופשה מושלמת וייחודית במקומות אותנטיים ומיוחדים, לזוגות משפחות וקבוצות.

לפרטים לחצו כאן <<<



מסלול: אגם גארדה באופניים

בטורבולה שבצפון איטליה אפשר להזיע ממאמץ בטיפוס מפרך על הרים, או לדהור במישורים. אנחנו בחרנו לדווש בנינוחות בין אגמים, ולא לפספס את בתי הקפה הנפלאים

מי שמגיע לטורבולה (Torbole), בקצה הצפוני של ימת גארדה (Lago di Garda) שבאיטליה, צריך לבחור. שתי אפשרויות עומדות לפניו - גלישת רוח באגם או רכיבה על

אופניים. רוח אימתנית הטיסה את הגולשים על מי האגם, והפעילות כולה נראתה כהתאבדות בבגדים זרחניים. באופטימיות גדולה פנינו לאופניים. טורבולה היא מרכז מוכר ונחשב של רכיבה על אופניים. רוב הבאים לעיירה עוסקים ברכיבה על אופני הרים, או ברכיבת כביש שמוקדשת רובה ככולה לטיפוס מפרך במעברי ההרים. לא בשבילנו. מבירור קצר בחנות האופניים קרפנטארי (Carpentari) במרכז העיירה גילינו

שלא חייבים לטפס, אפשר לרכוב גם במסלולים נינוחים יותר ויפים לא פחות. שכרנו אצל קרפנטארי שלושה זוגות אופניים על בסיס יומי. הצטיידנו במפת המסלול, ויצאנו. למסלול שבחרנו היו שני יתרונות בולטים: הניווט לאורך המסלול קל למדי, ולפחות בתחילתו הוא אינו עובר על כביש, אלא במסלול שמיועד רק לרוכבי אופניים. אצלנו דווקא החסרונות בלטו, בעיקר בתחום האופנה: שום חליפות לייקרה, לא כפפות רכיבה או מכנסיים מרופדים במפשעה. סתם טי-שירט.

בין נהרות למצודות

כביש 240 יוצא מטורבולה לצפון-מערב, לכיוון ריבה דל גארדה (Riva del Garda). לאחר כ-500 מטרים חוצים את הנהר סארקה (Sarca) על גשר. פונים ימינה (צפונה) ורוכבים בכביש סלול שמיועד לאופניים. הנהר מלווה את קטע הדרך הזה מימין, והשביל מוקף עצים וצמחייה לאורך חמישה קילומטרים וחצי עד העיירה ארקו (Arco). במי הנהר שטים ברבורים, וסבך הצמחייה מטיל צל על הדרך. בשלב זה כבר סבלנו מתשישות קלה, אבל המשכנו באומץ. נכנסים

לארקו מדרום. בכיכר המרכזית, לפני כנסיית סנטה אנה (Chiesa di Santa Anna) יש שלושה בתי קפה. קרסנו בראשון לאספרסו קצר וסיגריה. ביציאה הצפונית מארקו אפשר לבקר בקסטלו די ארקו (Castello di Arco), מבצר מרשים ומעט חרב מימי הביניים. הטיפוס אליו, באורך של כ-300 מטר, תלול. התבוננו במצודה מהדרך והחלטנו להמשיך מכאן היישר לקיאראנו (Chiarano).

הסיבה לדפיקות הלב המואצות

בארקו פונים מכיכר אנה מערבה לכביש 36. הכביש מוליך תחילה לקיאראנו ולאחר מכן לווינה (Vigne). זה הקטע הקשה במסלול, וחלקו עובר בעלייה מתונה. בין ארקו לווינה מפרידים כארבעה קילומטרים. כאן כדאי לעשות הפסקה נוספת באחד מבתי הקפה הקטנים. קרואסון, אספרסו שלישי להבוקר, והשעה רק 11. קצת קשה להבין אם דפיקות הלב המואצות נובעות מהדיווש או מהרעלת קפאין. מווינה ממשיכים על כביש 36, שפונה לדרום-מערב, לכפר בשם וארונה (Varone). בין וינה לווארונה מפרידים חמישה קילומטרים. זה

צפון איטליה רק עם המומחים לתיירות בארץ המגף



נכנסים לפארק עירוני, עם דשא מוצל שנפרש עד קו המים. מקום אידיאלי לגלידה ולאספרסו אחרון. לאחר מנוחה על שפת האגם חוזרים ברכיבה - או במקרה שלנו בגרירת האופניים כי לרכוב כבר לא יכולנו - לאורך גדת האגם עד טורבולה (שישה קילומטרים).

הכפר הכי ישן מאלה שבהם המסלול חולף, ורובו בתים איטלקיים עתיקים עם טיח מתקלף ופיתוחי אבן יפים. ממרכז וארונה נמתח שביל אופניים באורך של חמישה קילומטרים, מקביל לכביש אך נפרד ממנו, שיורד דרומה לכיוון ריבה דל גארדה. כשמגיעים לחוף האגם בריבה

כפרי נופש המובילים באגם גארדה



העיירה טורבולה על שפת אגם גארדה. כאן מתחיל ומסתיים טיול האופניים

טיול משפחות חוויתי לכל המשפחה

- ראפטינג • מגלשות הרים • גארדלנד • פארק מים
- פארק הסרטים • ארוחת אבירים • סדנת פיצה • מפלי ורונה
- שייט בסירת מרוץ • ונציה



5% הנחה ללקוחות מסע אחר קוד 101

לפרטים נוספים לחצו כאן

מידע מעשי

הנוער שרכבו בו לא התקשו כלל. **עונה מומלצת:** אביב וקיץ בימים לא חמים מדי
שכירת אופניים: בעיירה טורבולה יש כמה סוכנויות להשכרת אופניים. במקום אפשר לקבל גם מפה עם הצעות לכמה מסלולים. 📍

אורך המסלול: 30 ק"מ
משך המסלול: חמש שעות ברכיבה נינוחה עם הפסקות
סימון המסלול: רוב המסלול משולט **קושי טכני:** אין
קושי פיזי: המסלול כמעט ללא עליות, אבל ממושך למדי.
למי מיועד: לכלל המשפחה, בני

כתב: משה גלעד



עירוני: מילאנו – האתרים המומלצים ביותר

אמנות ואוכל מצוין. בחרנו כמה דברים שכדאי לראות ולעשות במילאנו:

אמנות, אופרה, שופינג, ארכיטקטורה, אוכל טוב ואפילו שייט תעלות - כמה דברים שלא כדאי להחמיץ במילאנו

1. ביקור בדואומו ותצפית על העיר

אם יש רק אתר אחד בעיר שחייבים לבקר בו, הרי שמדובר בקתדרלה של מילאנו, הדואומו (Duomo di Milano), הקתדרלה הגותית השנייה בגודלה בעולם. 40,000 אנשים יכולים להיכנס בו זמנית למבנה המרשים הזה, שגובהו מגיע בשיאו

מילאנו היא שער הכניסה לאזור האגמים והאלפים האיטלקיים, אבל יש בה הרבה יותר מזה. זוהי אחת מבירות האופנה של העולם, עיר שיקית במיוחד שחביבה על אוהבי הקניות והעיצוב, ומציעה גם ארכיטקטורה מרשימה, אוצרות

ניתן לראות מהגג גם את האלפים השווייצרים, אבל בעיר שמתמודדת עם זיהום אוויר כבד זה לא קורה הרבה. אחרי שיורדים מהתצפית, כדאי לשבת יחד עם המקומיים והמוני תיירים נוספים באחד מבתי הקפה הרבים שבכיכר.

2. תיאטרון לה סקאלה

תיאטרון לה סקאלה (Teatro alla Scala) הוא אחד מבתי האופרה

ל-108.5 מטר. בנייתה של הקתדרלה החלה ב-1386 והושלמה רק 100 שנה מאוחר יותר. אבל המאמץ השתלם: מדובר במבנה מרהיב שלא ניתן להישאר אדיש אליו, שנראה כעוגת חתונה רבת קומות ומפוארת במיוחד, עם 135 צריחי שיש ולמעלה מ-2,000 פסלים. אל תחמיצו עלייה במעלית או במדרגות לגג הקתדרלה המרשים, שמציע תצפית נפלאה על העיר. אומרים שבימים יפים



הדואומו של מילאנו, אחת הקתדרלות הגדולות והמפוארות בעולם

המפורסמים בעולם, שנחנך במבנה הנוכחי ב-1778 ועבר שיפוץ מקיף בשנים 2002-2004. האולם מארח את מופעי האופרה החשובים בעולם ומוצגות בו בכורות רבות. גם אם לא הצלחתם להשיג כרטיס, הכרטיסים יקרים או שפשוט אינכם חובבי אופרה, כדאי מאוד לבקר במוזיאון לה סקאלה, שמציג ציורים, פסלים ותלבושות שקשורים לעולם האופרה. גולת הכותרת היא הסיור באולם

שכלול במחיר הכרטיס, ומאפשר להתרשם מקרוב מהבמה ומהתאים הפרטיים המפוארים שבהם צופים במופעים עשירי העיר.

3. הסעודה האחרונה של דה וינצ'י בנסיית סנטה מריה דלה גרציה

כנסיית סנטה מריה דלה גרציה (Chiesa di Santa Maria delle Grazie) היתה עשויה להיות



גלריה ויטוריו עמנואל, אחד ממרכזי הקניות הוותיקים בעולם

כנסייה אנונימית למדי, אילולא אחד מקירותיה היה מעוטר באחת מיצירות המופת הגדולות בהיסטוריה – הסעודה האחרונה של לאונרדו דה וינצ'י. רבים ציירו את הסצנה הזו שמתארת את הארוחה של ישו עם 12 שליחיו, כשהוא מכריז שיש ביניהם בוגד, אבל רק דה וינצ'י הצליח לצייר זאת בצורה כל כך חיה וריאליסטית. ציור הקיר המרשים הזה ידע הרס ושחיקה במהלך השנים, ועבר תהליך שחזור ושימור מקיף שנמשך 20 שנה והסתיים ב-1999. אחד מהקוריוזים המעניינים הקשורים בציור מספר שלאונרדו דה וינצ'י חיפש ברחובות את האדם המושחת ביותר בעולם, עד שמצא סוחר גרמני ששימש השראה לפניו של יהודה איש קריות בציור.

4. קניות, קניות ועוד קניות

מילאנו היא אחת מבירות האופנה של העולם והיא נחשבת לגן עדן לחובבי קניות. אם במקומות אחרים התיירים משבצים את השופינג בלו"ז היומי, בין ביקור באתר אחד למשנהו, הרי שבמילאנו השיקית הוא חלק בלתי נפרד מהחופשה, אם לא אחת מהסיבות העיקריות לביקור בעיר. אזור הקניות היוקרתי של העיר

הוא ריבוע הזהב (Quadrilatero D'oro), מתחם של כמה רחובות צרים ומלאי קסם שגדוש בבוטיקי אופנה של מעצבים מובילים, חנויות עיצוב וארכיטקטורה ומעדניות מובחרות. גם עבור מי שלא קונה (המחירים פה יקרים להחריד) מדובר בחגיגה לעיניים, ורבים פשוט נהנים להסתובב ברחובות וללטוש את עיניהם בחלונות הראווה המעוצבים להפליא. אחד מהרחובות הבולטים ברובע הזה הוא Via Montenapoleon, שגדוש בחנויות של מעצבים כמו לואי ויטון, ראלף לורן, גוצ'י, כריסטיאן דיור, ארמני ואחרים. בין לבין יש ברובע שלל בתי קפה אופנתיים בהם אפשר לנוח ולהתבונן בעוברים ושבים הלבושים בקפידה.

מקום נוסף שאסור לחובבי הקניות (וגם לחובבי הארכיטקטורה) להחמיץ, הוא גלריה ויטוריו עמנואל השני, אחד ממרכזי הקניות הוותיקים בעולם, שנפתח כבר ב-1867, לא רחוק מהדואומו. זהו מרכז קניות מרהיב ביופיו, המעוצב בסגנון ניאו קלאסי ומפורסם בכיפת הזכוכית שלו, בפסיפסים ובציורי הקיר היפים. מעצבי אופנה רבים קבעו כאן את חנויות הדגל שלהם, ובהם חנויות הדגל של פראדה, לואי ויטון וגוצ'י.



חלון ראווה בויה מונטנפוליאון, באזור הקניות היוקרתי של מילאנו

לצד אלה יש פה חנויות תכשיטים, ספרים, גלריות לאמנות, בתי קפה ומסעדות.

5. המוזיאונים של מצודת ספורצסקו

מצודת ספורצסקו (Castello Sforzesco) היא מצודה מלכותית מפוארת שהוקמה במאה ה-15 על ידי פרנצ'סקו ספורצה, הדוכס של מילאנו. במאות ה-16 וה-17 זו היתה אחת המצודות הגדולות באירופה. בסוף המאה ה-19

נבנתה המצודה מחדש ויש בה ריכוז גבוה של מוזיאונים, ובהם מוזיאוני אמנות שמציגים עבודות של אמנות הרנסאנס, כמו יצירות של מיכלאנג'לו, גלריות לעיצוב ולפיסול, רהיטים, כלי מלחמה, כלי נגינה ועוד. המבחר עצום ואפשר להקדיש יום שלם לשיטוט בין כתלי המצודה, במוזיאונים ובגנים שמקיפים את המצודה.

6. שייט בתעלות

לא כולם יודעים את זה, אבל גם



מצודת ספורצסקו והגנים שמקיפים אותה

במילאנו יש תעלות, גם אם הן לא מפורסמות כאלה שלו ונציה, השכנה ממזרח. התעלות האלה מילאו בעבר חלק חשוב מאוד בחיי העיר – הן שימשו להשקיה, שימשו לתחבורה והעברת סחורות וקישרו את העיר עם אזורים מבודדים יותר כמו הרי האלפים (התעלה הגדולה, למשל, Naviglio Grande, שנפתחה כבר ב-1386 מקשרת את העיר עם נהר טיצ'ינו ואגם מג'ורה שבהרי האלפים).

רק 3 תעלות שרדו, שתיים מהן נמצאות ברובע נאוילי שבדרום-

מערב העיר, אחד האזורים הכי יפים ורומנטיים במילאנו. לאורך התעלות יש בתי קפה, מסעדות, פאבים, חנויות עתיקות וגלריות. ביום ראשון האחרון בכל חודש מתקיים ליד התעלה הגדולה שוק עתיקות. כמה חברות מציעות סיורי שייט לאורך התעלות וזו הזדמנות מצוינת לחוות את מילאנו מזווית שוונה.

7. לאכול טוב

במילאנו, כמו בערי איטליה האחרות, ההתענגות על האוכל המקומי היא



חושב
איטליה?

תחשוב
ישר

השטיח המעופף
FLYING CARPET

לפרטים התקשרו *9977
או לחצו כאן <<



התעלה הגדולה ברובע נאווליו

עצומים בהם אפשר להצטייד במגוון מסחרר של גבינות, נקניקים, רטבים ייחודיים ושאר מעדנים. המטבח המקומי כבד למדי אך טעים להפליא וכולל המון חמאה, גבינות ושמנת. נראה שהארז יותר פופולרי פה מהפסטה, ובמיוחד הריזוטו מילנזה שמכינים עם יין לבן, זעפרן, בצל וכמובן תועפות של חמאה וגבינת פרמזן. מעדנים מקומיים נוספים שאסור להחמיץ הם האוסובוקו, תבשיל שוק עגל שמוגש עם רוטב גרמולטה. ☉

חלק בלתי נפרד מחווית הביקור. לצד המטבח הצפון איטלקי אפשר לראות בעיר ייצוג של המטבחים האזוריים השונים של איטליה, וגם מי שמתגעגע לטעמים מאזורים אחרים של הגלובוס, כמו הודו או יפן, לא יתאכזב כאן. יש בעיר היצע גדול של מסעדות יוקרה יקרות להחריד אבל גם דוכני אוכל רחוב, מסעדות מזון מהיר וברים בהם אפשר לאכול ארוחת צהריים זריזה. העיר מפורסמת גם במעדניות הגורמה שלה, כמו פק (Peck), מקדשי אוכל



טיולים: הקסם של פיימונטה

למרות שהמוני מטיילים גודשים תדיר את צפון איטליה, רבים מהם פוסחים על חבל פיימונטה. מי שבכל זאת יגיע לכאן, יגלה גרסה צפונית ויפה לא פחות של טוסקנה: גבעות עגולות מכוסות בכרמים, פסגות מושלגות, עיר בירה אלגנטית ואוכל משובח

חבל פיימונטה שוכן בצפון-מערב איטליה, בסמוך לצרפת ולשווייץ, ומוקף משלושה מצדדיו בהרי האלפים. החבל, שבירתו היא טורינו, הוא הגדול ביותר בשטחו באיטליה

(אחרי סיציליה) ואחד העשירים במדינה, ונראה שהוא אוצר בתוכו את כל הטוב שיש לאיטליה להציע. נופים מרהיבים שכוללים הרים מושלגים, גבעות מכוסות כרמים, נהרות (כאן נמצאים מקורותיו של נהר הפו, הארוך בנהרות איטליה) ואגמים; עיר בירה אלגנטית והדורה עם פיאות מפוארות ומוזיאונים נהדרים; עיירות ימי ביניימיות מקסימות; אתרי סקי שוקקים, יין משובח (המחוז הוא אחד מיצרני היין הגדולים באיטליה) ואוכל מהטובים ביותר באיטליה כולה. על אף שיש כאלה שטוענים שפיימונטה היא כמו טוסקנה רק ללא המוני התיירים, לכל אחד מן האזורים

האלה יש ייחוד משלו. למרות הדמיון לטוסקנה, המיקום בצפון איטליה ניכר בפיימונטה בבירור, עם נופי האלפים שניבטים מכל פינה וההשפעות הבולטות של צרפת ושווייץ השכנות. בשל הגיוון הרב הביקור בפיימונטה מתאים לכל עונה בשנה - בקיץ ובאביב אפשר ליהנות מטיולים רגליים בהרים, ובחורף ההרים מושלגים ואתרי הסקי מלאים. הסתיו, אז כרמי פיימונטה נמצאים בשלכת ומעניקים לאזור מראה רומנטי במיוחד, הוא העונה של תיירי האוכל, כשפטריית הכמהין נמצאות בשיאן ולצד פסטיבל הכמהין באלבה מתקיימות באזור חגיגות אוכל נוספות. הנה כמה מהתענוגות שיש לפיימונטה להציע:

טורינו - ארכיטקטורה, מוזיאונים וקפה

בירת פיימונטה, טורינו (Torino), היא אמנם מולדת התעשייה האיטלקית וביתה של יצרנית המכוניות פיאט, אבל כשמתרחקים מאזורי התעשייה והפרברים ונכנסים למרכז העיר, מגלים עיר הדורה ומפוארת עם שדרות רחבות, מבנים מרשימים, מוזיאונים וגלריות ופיאות נהדרות

הגדושות בבתי קפה המלאים תמיד. פיאצה קסטלו (Piazza Castello) היא הלב הפועם של טורינו ונקודת המוצא לסיור בעיר, ובה נמצאת גם לשכת התיירות של פיימונטה. על הפיאצה חולש ארמון פאלאצו מאדאמה (Palazzo Madama), שחלקו מימי הביניים וחלקו מתקופת הבארוק. בתוך הארמון יש מוזיאון לאמנות עתיקה עם אוסף של ציורים, פסלים ואמנות דקורטיבית מימי הביניים המאוחרים ועד המאה ה-18. בכיכר יש מבנים מרשימים נוספים כמו פלאזו ריאלה וכנסיית סן לורנצו. כיכר בולטת נוספת בעיר היא פיאצה סן קרלו (Piazza San Carlo), שנחשבת ליפה ביותר בעיר. בליבה של הכיכר ניצב פסל פרש בדמותו של עמנואל פיליברטו, והכיכר מוקפת ארמונות וכנסיות, כמו כנסיית סן קרלו וכנסיית סנטה כריסטינה. זה המקום לשבת בו לכוס קפה תוך צפייה בעוברים ושבים - כיכר סן קרלו גדושה בתי קפה אלגנטיים, בהם Caffè San Carlo, שנפתח לראשונה ב-1842 ונראה כמו אולם נשפים בארמון, עם רצפת שיש ונברשות קריסטל. טורינו מציעה מבחר גדול במיוחד של מוזיאונים מצוינים במגוון תחומי עניין - מאמנות וארכיאולוגיה ועד



בית קפה היסטורי בטורינו

מ-400 מכוניות ובהן מכוניות הפיאט הראשונות.

עיירות עתיקות ותענוגות החיים

טורינו היא נהדרת, אבל מוקד המשיכה העיקרי של פיימונטה הוא הנופים היפים והעיירות הציוריות. בפיימונטה יש כ-1,200 עיירות, כשלמעלה ממחציתן מונות פחות מ-1,000 תושבים. ריכוז גבוה במיוחד של עיירות ציוריות מהסוג החביב במיוחד על תיירים נמצא בדרום פיימונטה. אלבה (Alba) היא עיר יין ימי

לבבות ומכוניות. אסור להחמיץ את המוזיאון המצרי (Museo Egizio) שמציג ציורים, פסלים, ארונות קבורה, מומיות ועוד פריטים שמצרים העתיקה, ונחשב לאחד מהטובים מסוגו בעולם. באותו מבנה נמצאת גלריה סאבודה (Galleria Sabauda) שמציגה את האוסף של בית סאבווי, עם יצירות של אמנים איטלקים, פלמים והולנדים. מוזיאונים מעניינים נוספים הם הגלריה לאמנות מודרנית ובת זמננו, הנשקיה המלכותית עם אחד מאוספי כלי הנשק הגדולים בעולם ומוזיאון המכוניות עם אוסף שכולל למעלה

לבקר בהם, כמו הכנסיות היפות או טירת Castello della Manta מהמאה ה-12, אבל התענוג הגדול ביותר הוא לשוטט ללא מטרה בסמטאות ולבקר בחנויות הרבות למסחר עתיקות, ריהוט ופריטי עיצוב. במזרח פיימונטה נמצאת העיר אסטי (Asti), עיר ימי ביניימית מקסימה ומלאת חיים, שחלק מסוד קסמה טמון בנופים השלווים בהם היא מוקפת, של כרמים ושדות תירס וחמניות. אסטי מתהדרת בארמונות מסוגננים וכנסיות מפוארות, ולא כדאי להחמיץ את הקתדרלה של אסטי מהמאה ה-14.

ביניימית יפה שזכתה לעיקר תהילה הודות למגדלים שמעטרים אותה וליריד פטריות הכמהין שמתקיים בה מדי שנה. ברחוב הראשי של אלבה, ויה ויטוריו עמנואל, אפשר להתרשם מארכיטקטורה בארוקית ולשבת באחד מבתי הקפה הרבים. סאלוצו (Saluzzo), ששוכנת על גבעה במחוז קונאו, במרחק כ-60 קילומטר מטורינו, היא אחת העיירות המקסימות ביותר בחבל פיימונטה כולו. זוהי עיירה ימי ביניימית רומנטית עם סמטאות אבן מתפתלות ובתים עם גגות רעפים אדומים. בעיר ובסביבתה יש כמה אתרים שכדאי



העיירה הימי ביניימית סאלוצו



פארק גראן פרדיסו מציע מסלולי הליכה בנופים נפלאים

באסטי חיה בעבר קהילה יהודית משגשגת, ועדות לכך ניתן לראות בבית הכנסת של אסטי (אשר פתוח רק במועדים מיוחדים) ובמוזיאון ליהדות שנמצא בתוך בית הכנסת, שבו מוצגים חפצי יודאיקה. ניתן לבקר במוזיאון בתיאום מראש בלבד. בית כנסת מרשים הרבה יותר נמצא בקזאלה מונפראטו (Casale Monferrato), עיירה יפה ששוכנת לגדות נהר הפו, כמאה קילומטר ממזרח לטורינו. בית הכנסת הזה נחשב ליפה יותר באיטליה, והאולם שלו מקושט בעיטורי זהב בסגנון הרוקוקו.

חופשה פעילה – סקי וטיולים בטבע

ההרים המושלגים של פיימונטה הופכים את האזור ליעד מושלם לתיירות חורף, עם 53 אתרי סקי ולמעלה מאלף קילומטר של מסלולים. האזורים הטובים ביותר לסקי הם ואלסזיה שבצפון פיימונטה ועמק סוזה הסמוך לטורינו, שם נמצאת עיירת הסקי האופנתית סטרייר (Sestriere), ששוכנת בגובה של מעל 2,000 מטר ומציעה 120 קילומטר של מסלולי סקי. מי שלא גולש ייהנה בחורף מפעילויות ספורט חורף נוספות כמו גלישה במזחלות


רתומות לכלבי האסקי או טיפוס על מפלים קפואים. בקיץ, כשהשלג נמס, ההרים של פיימונטה מתכסים במרבדים של פריחה ומזמינים לטיול רגלי. האזור הוא גן עדן לאוהבי הליכה, עם שבילי הליכה מסודרים בכל דרגות הקושי ובקתות הרים מצוידות לאורך הדרך. הפארק הלאומי גראן פרדיסו (Gran Paradiso), שהוא הפארק הלאומי הראשון של איטליה, נמצא בחלקו בפיימונטה ובחלקו בעמק אוסטה הסמוך. יש בו הרים מושלגים, עמקים עמוקים, יערות וכרי מרעה ירוקים, לצד מינים רבים של בעלי חיים (יש סיכוי טוב לפגוש שם עזי בר) ושבילי הליכה רבים. בנוסף לגראן פרדיסו האזור שופע שמורות טבע רבות. פעילות מהנה נוספת שלא כדאי להחמיץ באזור היא שייט או רפטינג בנהרות האזור, ובהם נהר הפו, שזורם בפיימונטה לאורך 235 קילומטרים. למעשה, אזור פיימונטה שופע מים, ולא רק נהרות יש בו, אלא גם אגמים, בעיקר באזור ורביניה. אזור האגמים של פיימונטה כולל את האגמים מג'ורה (Maggior), שהוא השני בגודלו באגמי איטליה, אורטה (Orta) ומרגוזו (Mergozzo), ובנוסף לשלושת האגמים הגדולים האלה החבל שופע אגמים הררים קטנים –

במחוז קונאו לבדו יש כ-300 אגמים כאלה! אפשר לצאת לטיול רגלי סביב האגמים, לשוט בהם ואפילו לשחות בימים חמים, או פשוט לבהות במי האגם הצלולים שעם ההרים שמשתקפים בהם נראים כגלוית נוף יפה במיוחד.

פטריות, יין ואוכל איטי

בפיימונטה, כך אומרים, אפשר למצוא את האוכל הטוב ביותר באיטליה כולה, וזה לא עניין של מה בכך במעצמת אוכל עולמית שכל אחד ממחוזותיה מתגאה במטבח ייחודי. בלי להסכים או לחלוק על הקביעה הזו, שהיא לחלוטין עניין


של טעם, אין עוררין על כך שאם אתם אניני טעם תמצאו בפיימונטה גן עדן קולינרי. כאן לא תמצאו את המטבח של דרום איטליה, שמבוסס ברובו על חומרי גלם זולים. המטבח בפיימונטה מבוסס על חומרי גלם יקרים וסופג הרבה השפעות מצרפת השכנה. די אם נזכיר את העובדה שפיימונטה היא בירת הפטריות של איטליה, ובהן פטריות הפורצ'יני הבשרניות שבשווקים של פיימונטה אפשר למצוא אותן בגדלים אימתניים, ופטריות הכמהין הנדירות והיקרות להחריד, שכדי למצוא אותן נעזרים בכלבי גישוש. בסתיו הכמהין מככבות בכל המנות



סיורים פרטיים מותאמים אישית בפירנצה

להכיר את הפינות הנסתרות
של פירנצה עם מדריך אומנות מוסמך
ומורשה דובר עברית

לפרטים נוספים לחצו כאן

שבפיימונטה היא מולדתה של תנועת המזון האיטי (Slow Food), שדוגלת במזון טרי, מקומי ועונתי, שמבושל בדרכים מסורתיות ונאכל בניחותא עם בני משפחה וחברים. הארגון צבר מאז הקמתו ב-1986 חברים בכל העולם, אבל יש לו בסיס חזק במיוחד בפיימונטה, ושם מתקיימים באופן קבוע אירועי אוכל ופסטיבלים, כמו יריד הגבינות שמתקיים אחת לשנתיים בעיירה ברה, או סלון הטעמים - יריד האוכל והיין הגדול בעולם שמתקיים אחת לשנתיים בטורינו. 

כתבה: סימי שאואר

ומהוות שילוב פופולרי עם פסטה או אורז, בתוספת חמאה. המישורים בצפון פיימונטה אידיאליים לגידול אורז, וריזוטו היא אחת המנות הפופולריות באזור. חוץ מפטריות, אוכלים בפיימונטה הרבה בשר וירקות. הירקות פופולריים במיוחד במנת האנטיפסטי Bagna Cauda, שמרכבת מפלפלים מתוקים, ארטישוקים, סלרי וירקות נוספים שמוגשים ביחד עם תפוחי אדמה מבושלים בחמאה, שמן זית, שום ומרחח אנשובי.

ואם כבר עוסקים באוכל, כדאי לדעת שהעיירה ברה (Bra)



יריד הכמהין באלבה



מסלול: צ'ינקווה טרה - חמשת האדמות

טיול בצ'ינקווה טרה שבריביירה האיטלקית, עובר בין הרים ומצוקים ששורדים בתלילות לים וחמישה כפרים שכל אחד יפה מקודמו. רוב המטיילים מגיעים לכאן בקיץ, כשמזג האוויר נוח, אבל בחורף אפשר ליהנות מכל הקסם הזה בשלווה מבורכת

"ומה אתה רוצה?", שאלה בקוצר רוח המוכרת האיטלקייה בדראגסטור הענק שבתחנת הדלק, על האוטוסטרדה A12 שבין

ג'נובה (GENOVA) לפיזה, למראה התלבטותי האיטית מדי לטעמה. כמו כל ישראלי מחונך שלא יודע מילה באיטלקית אבל מספיק מנומס כדי לומר "רק רגע, אני חושב", הושטתי את כף ידי הימנית קדימה, אספתי את אצבעותי כקונס כלפי מעלה, ונענעתי את כל החבילה הזו מטה ומעלה בתנועות איטיות ומעורסלות. נסיגתה של המוכרת החיוורת לאחור היתה עשויה לבשר לי שנימוסי מצוינים, אלמלא שיחתי שלשום עם אבישג שהבדיקה בו ברגע בזיכרוני והחסירה פעימה בלבי. "התנועה הזו",

הסבירה בחיוך ממזרי אבישג, שיש לה ותק של כמה שנים במנהגי המקום, "פירושה בסלנג המקומי, לך ת...". שילמתי במהירות למוכרת השנייה, שתפסה את מקומה בדלפק, וזינקתי סמוק לחיים אל האוטו, לעבר מפרצוני הפארק הלאומי צ'ינקווה טרה (CINQUE TERRE), חמש האדמות, שבריביירה האיטלקית. לא בטוח שחודשי החורף הם אידיאלים לטיול בצפון איטליה. החורף באזור מאוד חורפי, אלא אם מתמזל מזלך ובדיוק בימי הטיול מתבהרים השמיים והרוח נחלשת. ובכל זאת, נותר היתרון של מיעוט התיירים, שבשאר החודשים גודשים

את האזור בהמוניהם. התמזל מזלי. בתוך טיפות הגשם הרבות אני נוסע ויורד מהכביש המהיר אל הכביש המקומי S1 של רצועת החוף, מזרחית מג'נובה, עובר בינות בתי עיירות תיירותיות, שעדיין נראות איכשהו אותנטיות, עוצר ארוכות בפורטופינו (PORTOFINO) הציורית כל כך, בעלת המפרץ הכחלחל-אפרפר, הכנסייה שמתרוממת מעל לכפר, הבתים הצבועים בצבעים חמים חומים וכתומים, המגדלור הנושש שמעל למצוקים המוכים בגלים מוקצפים - וממשיך הלאה, דרך העיירות רפאלו (RAPALLO) וססטרי (SESTRI), הלאה, אל חמש האדמות.



צ'ינקווה טרה. טרסות חקלאיות, מצוקים, כפרים צבעוניים וים כחול



מיקומם המרהיב של כפרי צ'ינקווא טרה הופך אותם לאטרקטיביים במיוחד

אין כניסה למכוניות

הכביש מטפס אל מעבר ההרים פאסו דל בראקו (PASSO DEL BRACCO) וממנו אני בוחר את הכביש S332 היורד אל לבאנטו (LEVANTO), עיירה גדולה ונאה המהווה מבוא אל מחוז חפצי. השמש מאירה פניה אלי. היא עוצרת את זרדיפי הגשם, פותחת צוהר כחול בינות העננים ומזהיבה את הבתים והים והגגות והצריחים בצבע מופלא של אחר צהריים, שרק ירושלים יכולה לו. מכאן ניתן להגיע לצ'ינקווא טרה באחת משתי דרכים - ברכב או ברכבת. אבל אל יקל הדבר בעיניכם. שרשרת הרים יורדת בתלילות אל הים ומותירה בין הר למשנהו עמקים תלולים וקטנים, בהם ממוקמים חמישה כפרים קסומים, סוד משיכתו העצום של האזור. הכביש המחבר בין הכפרים נמצא בעורפם, והוא מטפס ועולה אל ההרים, מתפתל ויורד אל מבואות הכפר הבא. הכניסה ברכב אל הכפרים אסורה, למעט על התושבים. הרכבת, לעומת זאת, חוצה בשורת מנהרות ארוכות את תחתיות ההרים, נחשפת לשניות ארוכות אל אור השמש בתחנות הקטנות שבמבואות הכפרים - וממשיכה הלאה. אני מחנה את רכבי במבואות

הכפר מונטרוסו (MONTEROSSO), הצפוני מבין חמשת הכפרים. מכאן ניתן לנסוע ברכבת אל שאר הכפרים ואל עיר המחוז לה ספציה (LA SPEZIA) התוחמת מדרום את צ'ינקווא טרה, או לבחור אחד משבילי הליכה בדרגות קושי שונות המחברים בינות לכפרים במכנה משותף של נוף ותצפיות מרהיבות. מפקיר את יכולת ההחלטה למחר בבוקר, אני יורד מפאתי הכפר ברחוב ארוך היורד בשיפוע מאופק אל הים, בינות לבתים צבעוניים וצפופים, ומסתיים בכיכר. ליד עשרות סירות המוטלות על צידן סמוך לחוף, מיושבים כמה ספסלים בקשישי הכפר העסוקים בשיחת אחר צהריים בטלה ובמבטים סקרניים אחר הזר הפולש למנוחתם בתקופה בה הם אמורים לנוח מגלי המבקרים. זה הזמן לחפש מיטה לראשי. פתק על חלון לשכת התיירות הסגורה מפנה את המעוניינים באמת ללשכה נוספת הפעילה כל השנה בתחנת הרכבת המקומית, מרחק של כעשר דקות הליכה משם. על המצוק שמדרום למפרצון תלוי מלון HOTEL PORTO ROCA הנאה מאוד והסגור במנוחת החורף. אני נותן לעצמי לטעות בסמטאות הישנות של הכפר, ליד פתחים מבטיחים של

מסעדות סגורות, ומתמקם באחד משני המלונות הפתוחים. מחלון חדרי נשקפים גגות פשוטים, תריסי עץ ישנים בחלונות הבתים בני חמש ושש הקומות, החוסכים פיסות קרקע יקרות. ובערב, מלצרית דאוגה למראה הזר הצמחוני, אינה נרגעת גם לאחר דברי כיבושין על טעמם הנפלא של הריבולי. וכי תעלה על הדעת ארוחה ללא בשר או דגים?

קסם לא מתייפיף

הבוקר שלמחרת שולח קרניים ארוכות וחמימות ומאיר את העולם באופטימיות חסרת מעצורים. ספסלי כיכר הכפר החליפו ישבנים

בסוחרי שוק כפרי מקומי, שהוקם אך זה עתה. פירות ובגדים וגבינות ונקניקים ומתנות זולות, הכל בערבוביה שרמנטית, שרק הזר מפר את שלוותה המוכרת בפסיעותיו המעצבנות אנה ואנה. אני מרחיב את צעדי אל תחנת הרכבת הנמצאת בעמק הסמוך, אליו עוברים במנהרה חפורה וארוכה. מכאן אני מתעתד להדרים עם הרכבת מרחק עצום של כעשרים דקות נסיעה אל הכפר הדרומי בשורת הכפרים - ריומאג'ורה (RIOMAGGIORE), ומשם ללכת חזרה אל מונטרוסו בשביליו המפורסמים של האזור, אלה המתפתלים על מתלולי ההרים



הכפר מאנארולה לעת ערב

בסמיכות אל הים. במונטרוסו (אפשר כמובן גם בריומאג'ורה או בלבאנטו) ניתן לרכוש כרטיס נסיעה יומי, תלת יומי או שבועי לרכבת האזורית הנעה בין לבאנטו ללה ספציה. הכרטיס מאפשר נסיעה חופשית בקו זה או באוטובוסים הירוקים המתנייעים בין כפרי האזור באמצעות גאז המתאן, וגם כניסה חופשית לשבילים ומרכזי המבקרים שבשטח הפארק הלאומי. ריומאג'ורה. אחד הכפרים הקסומים שניתן לראות. אין זה קסם של כפר סכריני. יש בכפרים האלה איזה חספוס דייגי לא מתיפייף למרות שורת חנויות המזכרות והמסעדות. כמו כל כפרי החוף גם הוא בנוי מרחוב ראשי ארוך - רחוב קולומבו - היורד בתלילות אל החוף, ומסמטאות צרות המתעקלות באופן בלתי מוסבר מסביב לבתים צפופים וצבעוניים, בעלות גרמי מדרגות צרים ותלולים, המתמזגות בסופן אל הרחוב הראשי. אבל שם, בסמטאות האלה, המומלצות לתעייה בלתי מבוקרת, גם מתגלה יצירתיותם של תושבי הכפר. פסלוני גמדים צופים מגבול מרפסת אל הסמטה, צדפים תלויים בפתחי הבתים, גושי סלע לא מסותתים משתלבים בין לבני הקירות. וכבסים. המוני כבסים תלויים בכל מקום. בכל הכפר.

בכל כפר. נדמה כאילו כל תושבי הכפר פשטו את בגדיהם באחת ורק סמתינים לכביסתם היבשה. מבין הבתים נשקף המפרץ במלוא צבעיו הכחולים. בצדי רחוב קולומבו חנויות ומסעדות שרק חלקן פתוח בשעת בוקר מאוחרת זו, וברחבה לא גדולה הסמוכה לים, שמתחתיתה נשפך נחל קטן אל הגלים, נחות סירות דייגים צבעוניות. פה ושם עומדים תושבי הכפר, שכנראה מצאו כבר את בגדיהם יבשים, ומשוחחים ביניהם בנחת, כאילו עומד לרשותם כל הזמן שבעולם. ה-ל-ו. זה עדיין הים התיכון! מה קורה?!

שלוה, לוייתנים ואספרסו

מתחנת הרכבת המקומית מתחיל "שביל האהבה" (VIA DELLA AMORE) המחבר בין ריומאג'ורה למאנארולה (MANAROLA). קילומטר של שביל סלול ומשפחתי העובר בין המצוקים התלולים של רצועת החוף. שכבות סלע כמעט אנכיות משוות נופך דרמטי למקום, עצים קטנים הנאחזים במתלולים בשארית כוחותיהם. ציורי גראפיטי נאים מעטרים מעבר מקורה שמונע מדרדרות פתאומיות ליפול על ראשי המטיילים, ספסל ופסל ברונזה של

זוג מאוהב על רקע המפרצונים הקסומים. אחרי הרומנטיקה הזו אין משיב נפש יותר מבית הקפה הקטן הנמצא לקראת סופו של השביל, ששולחנותיו עומדים על רמפת ברזל התלויה מעל למצוק. כאן יכולים האוהבים לבחור בחירה שתוצאותיה ידועות מראש בין קפיצת ראש למפרץ העמוק לבין קפיצה למערכת יחסים מעמיקה. מוזיקה אופראית שקטה מנעימה את זמנו של המוכר הבודד שבבית הקפה ואת זמני, עד הגיעם של זוג מבוגרים עם נכדם הקטן. הראות נפלאה וניתן ללוות במבט את קו החוף צפונה עד למונטרוסו ופאתי לבנטו. מפרצי צ'ינקווה טרה מוכרזים כשמורת טבע ימית מוגנת ולא לשווא הם מושכים

אליהם סקרנים רבים המעוניינים לראות, בין השאר, גם לוייתנים השוחים לאורכם. אכן, שלווה עם כוס אספרסו מרוכז יכולה לשנות עולם, אין ספק. מאנארולה מתגלה ככפר יפהפה השוכן, איך לא, על מצוק תלול. שביל האהבה מסתיים בתחנת הרכבת שבפאתי הכפר וממנו, איך לא, מנהרה המובילה אל הכפר. איך לא, כי השטאנץ חוזר על עצמו בחכמה רבה במירב הכפרים - תחנת רכבת הממוקמת בעמק סמוך ומנהרה החוצה את הרכס המפריד, אל הכפר. גם כאן מקשתת כביסה רבה את חזיתות הבתים, רחוב ראשי יורד אל מפרץ המוגן בשובר גלים, עטור סירות דייגים, ורווי



בשונה מהכפרים האחרים, הכפר קורניליה אינו נושק לחוף הים

טורטליני בתרד ובשמנת ויין משובח לקראת הליכתי הצפויה בהמשך השביל בן שלושת הקילומטרים מורנאזה למונטרוסו. אחר כך הסימנים קטנים אבל ברורים - זו הגלידריה השמימית, ומכאן יש לעבור בסמטה עתירת כבסים צבעוניים וארוכים המתערסלים ברוח הקלילה, ומכאן תחילתו של השביל.

במעלה השביל המתפתל

תחילתו של שביל ההרים הצר בטיפוס תלול של כחצי שעה ארוכה, שמצליח להוציא ממני אנקות חסרות פשר. במרומי ההר אני עומד באמתלה רבת רושם של

עד לכריזה הבאה. ככה זה בתחנה עם שלושה רציפים שלווים. כך עוברת הרכבת, ואני עמה, את קורניליה עד לוורנאזה (VERNAZZA) שם אני יורד. כאן נשברים הדפוסים המוכרים. התחנה ממוקמת הפעם דווקא במרכז הכפר. וורנאזה נחשב לאחד הכפרים המרשימים מבין החמישה. כנסייה פשוטה ונאה ממוקמת סמוך לכיכר הכפר שליד החוף, סמטאות מסתוריות המובילות לתצפיות יפהפיות, ברכות בון ג'ורנו חביבות מתושבים מסבירי פנים, ומסעדה נפלאה (TRATORIA DEL CAPITANO) המספקת לי אנרגית

עמן מאות אלפי נוסעים. "הרכבת שמספרה כך וכך, המגיעה ממקום זה וזה ונוסעת אל שם ושם, תאחר בארבעים וחמש דקות. אנו מתנצלים על אי הנוחות". מראה קו החוף והשמש נעימים הן מכיכר הכפר והן מרציף תחנת הרכבת. ההתנצלות התקבלה, ויחד עמי סולחים עוד כעשרה נוסעים לעתיד, תושבי האזור ומטיילים. אבל הרמקול אינו נכנע לשלווה הבטלה: "עוד חמש דקות תעבור ברציף מספר שתיים רכבת משא אל לה ספציה.... עוד דקה תעבור..." וכן הלאה וכן הלאה, עד ששלוותנו מוטרדת ואנו מדמים לשמוע אלפי רכבות אקספרס נוהמות ומשקשקות אל הלא נודע,

בחיים תוססים למדי - קבוצות נשים ומיעוט ילדים מנצלים את השמש החורפית הנעימה לשיחות ארוכות ומחויכות, ומעט המבקרים שאינם בני המקום מנסים, כמוני, להמשיך ללכת בשביל העפר המוביל ממאנארולה לקורניליה (CORNIGLIA), ולאחר כקילומטר שבים על עקבותיהם - השביל בשיפוצים...

שלושה רציפים ואינספור כריזות

אין כמו תחנות הרכבת המקומיות. יש בהן לוחות זמנים מפורטים לשתי מחציות שנה. יש בהן מערכות כריזה המתנהגות כאילו הן בתחנות רכבת בלב מטרופולין עצום הנושאות



מעגן סירות בכפר ורנאזה

אגם גארדה

טיול משפחות מדהים לאיזור האגמים בצפון איטליה

טיסה לורונה + רכב B CLASS + שהות במלון 3* מפנק
 על בסיס לינה וארוחת בוקר
 מלון CENTRO - ממוקם באיזור הררי, מס' ק"מ מאגם גארדה, 12 ק"מ מורונה

מגוון תאריכים לבחירה:

- ◀ 21-27.5 - €799
- ◀ 28.5-3.6 - €699
- ◀ 4-10.6 - €699
- ◀ 11-17.6 - €699
- ◀ 18-26.6 - €699

להזמנות חייגו 9090*

המחירים הינם לאדם בהרכב של 2 מבוגרים + 2 ילדים
 מס מקומי ישולם במלון בעלות של 1-4€ לאדם ליום



בקבוק מים, ושוב אני מבין שלא זה המקום להתמסר למשמעת המים האכזרית של מדינתנו הדרוסית, כאן, במקום בו פלגי מים קטנים וזכים מבתרים את שביל העפר ומאתגרים את יכולת הדילוג. ואז מתחיל השביל לגלוש ולרדת בינות לטרסות מעובדות בכל טוב, סמוך לתעלות מים ומדרגות אין סוף, ואוויר צלול, וגגות בתים מבודדים, וכבר אני יורד עם קרניה של שמש אחר הצהריים הסנמיכה אל שער הנעול של המלון המפואר פורטו רוקה שבמבואותיו הדרוסיים של הכפר מונטרוסו, ממנו התחלתי את יומי. ומכאן קצרה הדרך אל ספסלי זקני הכפר.

בית הקפה ברחוב הראשי של מונטרוסו ביתי מאוד. חוטי האור הארוכים של בין הערביים מביאים עימם צינה ומכרבלים אותי אל כיסאי. אני שוקע בעניין רב אל התפריט וקשוב אל קולות בטני התובעניים.

"מה תרצה?", פונה אלי בחיוך הברסן, שהוא גם המלצר, שהוא גם הטבח. חסר יכולת להחליט אני מחליט לבקש ארכה, מתחיל לאסוף את אצבעותיי כקונוס כלפי מעלה בתנועה המוכרת ההיא, אך מתעשת מבעוד מועד ופולט בבהלה, "קפוצ'ינו בבקשה, קפוצ'ינו". ☺

כתב: איקי בר יוסף

מי שצופה אל הנוף ונותן לחמישה צעירים וצעירות לעקוף אותי. "ציפור הנעורים המתוקה", אני מחרחר בחיוך לעברם והם צוחקים בלבביות וגבם מתרחק בפיתולי השביל. כאן מבינים עוד יותר את סוד קסמו של האזור. טרסות חקלאיות רבות משוות למדרונות ההרים הגבוהים מראה מרהיב. קנים זקופים מהווים משענת לגפנים המטפסות, מענביהן מיוצרים היינות המיוחדים לאזור.

צ'ינקווה טרה הוכרז על ידי אונסקו כאתר מורשת עולמית והוא אחד ממאה אתרים המוכרזים כאתרים בסיכון ושיש לשקמם. באזור, המוכרז כפארק לאומי, מתקיים פרויקט רחב שנועד להחזיר עטרה ליושנה ולהציל את התרבות החקלאית ואת נופי המיוחדים של חבל ארץ זה. מאות מתנדבים מאיטליה ומחוצה לה סייעו לשקם את הטרסות המפוררות, לחדש את יסודותיהן ואבניהן, לשמר את ערכי הטבע ואיכות החיים "תוך היענות לצרכי ההווה אך מבלי לפגוע בהתפתחות העתיד".

מכל נקודה בשביל נפתחת תצפית רחבת אופק מרהיבה. עוד כמה מטיילים מבוגרים מגיעים מנגד ואנו חולפים אלה על פני זה בברכת שלום נעימה. ושוב אני תמה כיצד יוצאים לטיול בן יותר משעה בלי



מסלול: האלפים האיטלקיים - טיול בעמק אאוסטה

הרים מושלגים, אגמים, יערות, עמקים קרחוניים וטירות קסומות - נופי עמק אאוסטה, השוכן בצפון-מערב איטליה, מזכירים יותר את אוסטריה ושווייץ מאשר את אזוריה הדרומיים של איטליה

צפון איטליה הוא אזור שונה בתכלית ממרביתה של ארץ המגף. האזור שמצפון לעמק הפורה של הפו הוא כמעט ארץ אחרת. ההרים

המושלגים, האגמים, היערות, העמקים הקרחוניים, גגות הרעפים המחודדים ואדניות הפרחים בחלונות מזכירים יותר את אוסטריה או שווייץ מאשר את אזוריה הדרומיים של איטליה, דוגמת סיציליה וקלבריה. המזון המעודן המבושל בחמאה שונה בתכלית מהאוכל המטוגן בשמן זית ומועשר בעשבי תיבול של הדרום. זה בא לידי ביטוי בבגדים שהם לובשים, במוסיקה שהם שומעים, במזון שהם אוכלים וכמעט בכל היבט של חיי

ומהווים מקור אדיר לכוח חשמלי. עמק אאוסטה (Valle d'Aosta) הוא יחידת נוף אלפינית יפהפייה. הוא בנוי מכמה עמקי משנה ומשתרע בין הגבוהים שבהרי אירופה, המון בלאן, המאטהורן, מונטה רוסה, גראן קומבאן, שן ארן וגראן פראיסו. בקע עמוק זה, מושקה במימיו של הנהר דורה באלטיאה (Dora Baltea), שיובליו זורמים לאורך עמקים ציוריים. כל פינה בעמק הזה ובשוליו היא פנינת נוף ואתר תצפית. מצפון לעמק הזה נמצא מעבר סאן

היום יום. מעבר לפיידמונט נמצאים האגמים המופלאים, בצפון מזרח מזדקרים הדולומיטים המשוננים, שהם בעצם המשכם של הרי טירול ובצפון מערב מתנשא הרכס המיתי של האלפים שהפך למושג כלל עולמי. בהשפעת האלפים מדברים על "נוף אלפיני", על "אלפיניזם" ועוד, גם כשמדובר בהרים אחרים. האלפים, שנוצרו כתוצאה מהתרוסמות קפל בכדור הארץ בתקופה השלישונה, יוצרים מחסום ענק בין איטליה למרכז אירופה



נוף אופייני בעמק אאוסטה



עמק אאוסטה מציע מגוון מסלולי הליכה בנופים אלפיניים

ברנארד ומעבר לו שווייץ; ממערב לו מנהרת המון בלאן המחברת אותו על העמק המופלא של שמוני שבאלפים הצרפתיים. העמק, במבנהו, מזכיר מעט אידרה של דג. ציר אורך מרכזי וממנו מתפצלים צירים דקים, שלכל אחד מהם אופי אחר. לאורך העמק פזורות כנסיות רומנסקיות ומבצרים מדיביאליים. הכפרים הציוויים הפזורים בשולי העמקים מזכירים יותר את אלו של צרפת. גגות בתיהם מכוסים בלוחות אבן שטוחים, וכלכלתם על גידול בקר וייצור גבינה הקרויה פונטינה (fontina) המשמשת

להכנת פונדו. גם תושבי העמק הם יותר צרפתיים מאשר איטלקים ובמנהגי היום יום שלהם שמרו על אופי ייחודי הבא לידי ביטוי במטבח המקומי, בלבוש, בעגת הדיבור שלהם הקרובה לפרובנסאלית ובדבקות דתית. בכפרים רבים בעמק, הכומר הוא האדם החזק ביותר בקהילה, וחשוב בעיני צאן מרעיתו אפילו יותר מרשויות השלטון. מאז נפתחו מעברי ההרים השתנתה כלכלת העמק ובנוסף לחקלאות, גידול צאן בהרים, וכריית עפרות ברזל, היא מתבססת

בעיקר על תיירות. אאוסטה השוכנת במרכז העמק היא בירת האזור ונהנית ממידה מסוימת של אוטונומיה אדמיניסטרטיבית. העיר שוכנת בגובה של 700 מ' מעל פני הים. סביבה נישאות הפסגות המושלגות של בקה דה נונה (Becca di Nona Monte), הר אמיליוס (Emilius Becca di Viou) ובקה דה ויו (Emilius Becca di Viou). לאורך כל הדורות. מן התקופה המגליתית של ראשית האלף השלישי לפני הספירה, דרך התקופה הרומית, שבה היתה אאוסטה עיר חשובה, ועד ימינו - היווה העמק עורף חקלאי, נקודת מעבר לכוחות צבאיים ונתיב תחבורה בין שווייץ, צרפת ואיטליה. עיר המחוז של העמק, זכתה לכינוי "רומא של האלפים". אולי משום ששמרה את תבניתה המקורית של מחנה צבאי רומאי והמבנים העתיקים שנשתמרו בה. בימי הביניים היתה אאוסטה מרכז דתי פעיל ובה נולד התיאולוג אנسلم הקדוש, לימים הארכיבישוף של קנטרברי (שם מת ב-1109). ההגעה לעמק פשוטה: באוטוסטרדה היוצאת ממילנו המרחקים הופכים לקצרים. המגיעים משווייץ יחצו את הגבול דרך מנהרת סאן ברנרד (או דרך מעבר ההרים

היפהפה) והמגיעים מצרפת יגיעו דרך מנהרת המון בלאן (או בטיוול של יום, דרך שרשרת הרכבלים, מעל הפסגות המושלגות). זהו סיור יפהפה המשלב נופים הרריים עם טירות ימי ביניים; שמורות טבע עם עתיקות רומאיות. הנסיעה היא בכיוון כללי מזרח מערב, לאורך עמק אאוסטה, עד המון בלאן, עם עצירות וביקורים במבצרים ובטירות שלאורך הדרך ועם גיחות לעמקים הניצבים לעמק הראשי. ניתן תמיד לוותר על אחד העמקים שהוזכרו כאן, או להוסיף אחרים. נצא מטורינו בכביש מספר A5 לכיוון צפון. נחלוף על פני איזוראה השוכנת בפתחו של עמק אאוסטה. המרחק מכאן ועד קורמאיור שבקצה המערבי של העמק הוא 162 ק"מ ומי שרוצה להסתפק רק באתרים שלאורכו יכול להקדיש לדרך יום אחד. מי שרוצה להיכנס לעמקים הנוספים חייב לקחת בחשבון מספר ימים נוסף. מי שמעוניין לשלב גם טיולים רגליים, יכול למלא לעצמו את כל הקיץ. ניסע לפונטה סנט מרטין (PontSt. Martin) הנקרא על שם הגשר הרומי שאליו נשקפת קפלת יוהן הקדוש. משם נפנה צפונה בעמק גרסוני (Val di Gressoney) ניסע צפונה בעמק קרחוני נהדר, עד לכפר גרסוני דה



בתי חווה עתיקים באחד הכפרים בעמק

נחל ארטאנוואז (Artanuvaz), בנופים יפהפיים, עד לאגם שבמעבר סאן ברנרדו (San Bernardo). אפשר להמשיך מכאן אל שווייץ ומשם לחצות את הגבול לצרפת ובחזרה לאיטליה. התחנה הבאה היא קאסטלו די סארה, בעבר מעון הקיץ של רוזני סאבוניה. מסארה (Sarre) נפנה דרומה-מזרחה אל עמק קויינה (Cogne) שבשולי הפארק הלאומי גראן פראיסו (Parco Nazionale del Gran Psradiso). זוהי שמורת טבע ששטחה מגיע כמעט ל-700 קמ"ר ומקיפה שטח שבעבר היה נחלת צייד מלכותית. אפשר להגיע אליו גם דרך עמקי סאווארנש (Savaranche) ולוקאנה (Locana). לפארק המשך באלפים הצרפתיים, בפארק הלאומי של ואנואז. ניתן לצפות כאן בבעלי חיים, שכמעט ונכחדו לחלוטין באירופה. בעמק השמורה והריה, מוצאים להם מקלט

לה טרינטה, לתצפית נהדרת על הר מונטה רוסה (Monte Rosa). נשוב כלעומת שבאנו לפונטה סן מרטין. נבקר בפורטצה די בארד (Fortezza di Bard). מבצר ענק החולש על עמק דורה בלטיאה. המבצר נהרס בפקודת נפוליאון ונבנה מחדש במאה ה-19. קסטלו דה איסונה (Castello di Isonge) היא טירה שנבנתה בסוף המאה ה-15. ביציע מופיעים ציורי קיר מאותה תקופה. יש בה חצר יפה עם מזרקה ומעליה עץ רימון עשוי ברזל. בטירה ריהוט האופייני לאזור. אחרי סן ויסנטה, פונים שוב צפונה, לאורך נהר סארמורה בעמק העולה אל מול ההר צ'רווינה (Cervinia), שמו האיטלקי של המאטרהורן. הנופים מופלאים. מומלץ מאד ללון בעיירה בריי-צ'רבינה (Breuil Cervina), הנמצאת בקצהו הצפוני של העמק ולהקדיש לפחות יום שלם למסלולי הליכה קצרים, לנסיעה ברכבל ולטיולי אופניים. מעיירת הסקי הנעימה הזו עולים ברכבל לתחנת Plan Maison, בגובה 2,561 מ', ומשם לתחנה העליונה של הר צ'רווינה בגובה של 3,838 מ'. לאחר הירידה מהרכבל, עם אפשרות לסיורים רגליים בתחנת הביניים, יורדים חזרה במורד העמק, ולאחר כ-13 ק"מ עוצרים בתחנת

הרכבל בואיסון (Buisson), העולה מזרחה, לכיוון הכפר המבודד שמואה (Chamois) בגובה של 1815 מ'. הכפר שוכן בעמק דמוי תיאטרון ובתיו בנויים אבן ועץ. חלקם עומדים כך, כפי שנבנו, במאה ה-14. ניתן לשכור במקום אופניים ולצאת לרכיבה בשבילים הצופים אל נוף מרהיב. אין מנוס מלשוב באותה דרך לציר המרכזי, סנט ויסנטה היא עיירה נעימה בגובה של 575 מ' ומקום מומלץ ללון בו. קסטלו די פניס (Fenis) נחשב למרשים באתרי האזור. זוהי טירה ימי בינימית יפהפייה, עם מגדלים, חצרות פנימיות וציורי פרסקו מן המאה ה-14. בציורי הקיר המרשימים מופיעות סצנות מתוך 'לגנדה אוריאה' (אגדת הזהב), לקט של אגדות מימי הביניים, המספר בשבח הקדושים הנוצריים. נמשיך לאורך העמק מערבה, עד אאוסטה. כדאי לבקר בשער המונומנטאלי שנבנה לכבוד הקיסר הרומי אוגוסטוס, הניצב בלב כיכר הנושאת שם זה (Piazza Arco d'Augusto), את שרידי התיאטרון והאמפיתיאטרון הרומי ואת המכלול האדריכלי של סנט אורסו ובו שרידים חשובים מימי הביניים. מערבה לעיר פונים שוב צפונה ובהמשך צפונה - מערבה, לאורך

שובר רכב באיטליה?

באטו ירוק תמצאו מגוון גדול של רכבים בפריסה רחבה של סניפים, בכל רחבי ארץ המגף - ובמחירים מנצחים!



auto europe
כתובת אחת, חמש יבשות

המובילים בשרותי השכרת רכב בעולם, למעלה מ-50 שנה
ניתן לבצע הזמנות באתר: www.autoeurope.co.il או בטלפון: 03-5244244

לפרטים נוספים לחץ כאן



קסטלו די פניס. טירה ימי ביניימית עם מגדלים, חצרות פנימיות וציורי פרסקו

אבל השלג הרב מהווה פיצוי הולם.
 • **למי הטיוול מתאים?** הטיוול מיועד לכל המשפחה. חובבי לכת יכולים לצאת למסלולי הליכה ארוכים יותר.
 • **איך מגיעים?** טסים מישראל למילנו ומשם ברכב שכור נוסעים מערבה כשעתיים. אפשר גם להגיע בקלות רבה מכיוון שמוני שבצרפת. בתחבורה ציבורית: אוטובוסים יוצאים באופן תדיר ממילנו לקורמאייר, אם כי קשה להגיע לשמורות הטבע שמעבר לציר התנועה, שלא ברכב שכור. ☺

כתב: גילי חסקין

העיט הזהוב, עזי הבר, מרמיטות, דלקים, חתולי בר ועוד. כמו כן גדלים כאן צמחים אלפיניים מיוחדים, פארק גן העדן (כך שמו), מספק להם גן עדן של הגנה.

מידע מעשי

• **מתי להגיע?** שיא העונה הוא בקיץ – מיולי עד אמצע ספטמבר. בחודש יוני ובמחצית השנייה של ספטמבר נוח עדיין לטייל, אם כי מרבית בתי ההארכה והמסעדות סגורים. בחודשי החורף, מדצמבר עד מרץ, אמנם כמה שמורות טבע תהיינה סגורות,



מסלול: טיול בדולומיטי דה ברנטה

הדולומיטים יפים כל השנה, לא רק בעונת הסקי. הצעה לטיול בין עיירות ציוריות, מפלים יפים ואגם שמימיו אדומים כיין איטלקי משובח

את הטיול הזה אפשר לעשות כגיחה מעגלית מסביבות ונציה, מילאנו וברגמו, וחזרה לכיוון צפון-מרכז איטליה, או כחלק מטיול הנמשך צפונה, לעבר הדולומיטים המזרחיים ואוסטריה. המסלול שלפניכם הוא מעגלי, אבל מי שימשיך צפונה יוכל לטייל גם בחלקים ממנו. המסלול

נמתח ממזרח למערב; הוא מתחיל בנסיעה מהירה על אוטוסטרדה ומסתיים בנסיעה רגועה לאורך אגם גארדה (Lago di Garda). מתחילים בנסיעה בכביש המהיר מילאנו-ונציה (4A). היעד שלנו הוא הצומת של כביש 4A עם כביש 22A, צומת הנמצא מערבית לוורונה. אם יוצאים מאזור מילאנו, יש להביא בחשבון כשלוש שעות נסיעה עד תחילת הטיול בטרנטו (Trento); נצלו את רשת המזון אוטוגריל (Autogrill) שסניפיה פזורים לאורך הכביש המהיר, כדי לעצור להתרעננות.

בצומת הדרכים שליד ורונה פונים צפונה, אל כביש A22, המוביל לבולצאנו (Bolzano ;Bozen בגרמנית). הדרך נמתחת בעמק, לאורך נהר אדיג'ה (Adige). בהרים הסוגרים על העמק נטועות טירות מימי הביניים, שרובן נטושות והרוסות למחצה. אם מגיעים בעונות המומלצות - סתיו, אביב וקיץ - רואים רק את השלג הראשון נח על פסגות ההרים או את שאריות השלג של החורף שנגמר. לאלה שמעדיפים טבע - כדאי להמשיך על הכביש המהיר, לעבור את היציאות המובילות לטרנטו ולנסוע עוד כ-15 קילומטר, עד ליציאה לקצולומברדו (Mezzolombardo).

לאחרים, המחבבים גם ערים, כדאי לרדת ביציאה המרכזית, המובילה לעיר טרנטו. טרנטו היא בירת אזור הדולומיטי די ברנטה (Dolomiti di Brenta). יש בה אוניברסיטה טובה (בעיקר ללימודי חקלאות) ומבצר, הפתוח לביקורים (Castello del Buonconsiglio). כדאי לבקר גם בעיר העתיקה (לכו בעקבות שלטי ה-Centro) - מסעף מדרחובים, ובו שפע חנויות נחמדות, מסעדות וכמובן קתדרלה מרשימה.

עם כמה שקיות קניות שנוספו לציוד במכונית, אפשר לחזור לדרך

הראשית ולהמשיך עד ליציאה למצולומברדו. מכאן ואילך עובר המסלול בנופים ירוקים. בשלב זה צריך לקבל כמה החלטות טקטיות. כבר ערב, ומאחורכם נסיעה ארוכה למדי. הטיול שמוצע כאן נמשך בלחץ יומיים, ובכיף - ארבעה. כדאי שתתחילו לחפש איזה פנסיונה נחמד - בין אם במצולומברדו עצמה, ובין אם בהמשך המסלול.

הדרך פונה לצפון-מערב, לכיוון העיר קלס (Cles). שימו לב: אל תעלו על כביש 43, המוביל אל העיר, אלא על הדרך המשנית, המובילה אל הכפרים דנו (Denno) וטואנו (Tuanno), ומגיעה בסופו של דבר לקלס. דרך זו עוברת לאורכו של עמק נון (Non), ובה ניסע הלך ושוב. מכאן ואילך יש לנהוג בזהירות רבה! הדרך מתפתלת, ונהגי המחוז ידועים כמטורפים, החותכים את הסיבובים המסוכנים במחציתם.

על מורדות ההרים אפשר להבחין במטעי תפוחים. זהו אסם התפוח המוזהב של איטליה; הכל מגדלים אותם כאן, ומשתמשים בציוד השקיה ישראלי. בסתיו, עם בוא עונת הקטיף, מתמלאים הכפרים בפועלים הבאים ממזרח אירופה, שנה אחר שנה. חוקי המיסוי החלים על האיכרים בצפון איטליה מותירים בידיהם רווחים נאים,



עמק נון מוקף בפסגות הדרמטיות של הדולומיטים

ובתוך דור אחד הפכו מעובדי אדמה קשי יום לבעלי בתים עשירים. הסגנון והמסורת אינם דוחקים בהם להראות זאת, אך יודעי דבר יגידו לכם שהם יושבים על חבילות יפות של כסף. מצאתם פנסיון? אכלתם משהו בטרטוריה מקומית? ישנתם טוב? קומו בבוקר, לכו למכולת המקומית וקנו לכם מצרכי יסוד להכנת סנדוויצ'ים (לחלופין, תמיד תמצאו היכן לאכול לאורך הדרך).

לדלג במורד המשעולים

אם נשארתי קרוב למצולומברדו (וגם אם אתם נמצאים צפונית לה), רדו בכביש דרומה, בנסיעה נעימה ולא ארוכה, לכיוון הכפר מולבנו (Molveno), שבסמוך לו יש אגם

הנושא שם זהה. עוברים את אנדאלו (Andalo) וממשיכים בדרך העוברת מתחת לדולימיטי די ברנטה. לפני הכניסה למולבנו, פונים אל רכבל הטיילים המוביל לפרה דל בלבדר (Pra del Belvedere) והעולה אל ההרים. הנסיעה ברכבל מאפשרת תצפית יפה על אגם מולבנו, ולאחר שמחליפים קרוניות, מגיעים לתחנה האחרונה ועומדים מול הצד המזרחי של שרשרת הדולומיטי די ברנטה. אפשר לראות מכאן, בין השאר, את פסגות אמביאה, טוזה ומרגריטה (Ambiez, Tosa, Margarita). מיטיבי הלכת והנועזים יכולים להתארגן למסע טיפוס. האחרים יפנו לאחור וייכנסו קודם כל לבקתה-מסעדה שבמעלה ההר, לשתות משהו

אדום הולך ונעלם

נוסעים צפונה, בכביש של עמק נון, לכיוון טואנו, ועוברים את הכפר הקטן טרס (Terres). במרכז הכפר ניצבת אנדרטה לזכר בני המקום שמסרו את חייהם למען המולדת במלחמות העולם. ממשיכים צפונה, בכיוון טואנטו, וסיבובי הכביש הולכים ונעשים מסחררים. מתוך הכפר פונים אל הכביש המוביל לאגם טובל (Lago di Tovel). לאחר נסיעה של עשרים קילומטר במעלה הכביש, לכיוון רכס הדולומיטים, תגיעו לאין מוצא; סוף הדרך – התופת. ואכן, האגם הנמצא כאן קרוי כנראה על שם התופת, שכן מיקרואורגניזמים המצויים בצמחייה

ולראות אם הפולֶנְטָה (מאכל טיפוס ל צפון איטליה, עשוי מתירס) מוכנה. מכאן יורדים למטה שבילים ברורים, המובילים את הצועדים בהם אל נקודת ההתחלה. אפשר לדלג במורד המשעולים ולחקות כמה סצנות מתוך "צלילי המוזיקה" או ס"הידי בת ההרים". באביב ובסתיו – הכל ירוק ופורח. ההליכה למטה בניחותא (עם עצירות, פיקניק קטן וכדומה) נמשכת לכל היותר שעתיים. ועכשיו אפשר להתפנות לחלק מסחרי יותר בטיול: נוסעים לגדות האגם, לטיילת המקיפה את חלקו הצפוני, ושוכרים סירה. ילדים אוהבים את זה, ויש גם מבוגרים שייהנו מהשיט.



מולבנו. אפשר לטייל בטיילת המקיפה את האגם או לשוט בו בסירה



אגם טובל, ששוליו אדומים ומרכזו כחול משמש כמראה לפסגות הדולומיטים

שבמיסיו צובעים את שוליו באדום. אל דאגה: מי הלהבות של הגיהנום הזה מרהיבים, והאדום-האדום הזה, שפרסם את האגם, הולך ונעלם עם השנים בשל צמצום באוכלוסיית המיקרואורגניזמים. מחנים את המכונית בחניית המבקרים ויוצאים לדרך. שביל מעגלי מקיף את האגם, ומציע מסלול נינוח ונעים. האגם הקטן משמש כמראה לפסגות הדולומיטים, וקשה להתאפק מלצלם את הכיפות המושלגות, המשתקפות במים. אם פונים שמאלה בתחילת המעגל, מגיעים בשלושת רבעי המסלול למסעדה קטנה, המציעה מנוחה, שירותים, נוף, מזון ומזכרות. מכל מקום שתגיעו אליו, אין אפשרות אחרת אלא לשוב על עקבותיכם ולחזור לכביש שממנו באתם. אפשר להצפין מעט לכיוון קלס, העיר הגדולה באזור, להתבונן בסכר ההידרואלקטרי שבצידה המזרחי, לאכול, להצטייד לפיקניקים הבאים ואולי גם ללון בעיר.

בקתות הרים ומפלים

מן העיר קלס פונים בכיוון צפון-מערב, אל כביש מספר 42, המוביל לכפרים מאלה ואדולו (Male, Edolo). מעט לפני מאלה יש פנייה

לבאני די רבי (Bagni di Rabbi). סעו בכביש עד סופו, החנו את הרכב בחניון המטיילים וקחו עימכם תרמילים קטנים ובהם ציוד לפיקניק. השביל מוביל מעלה-מעלה בטיפוס סביר, עד למעינות ומפלי רבי (Rabbi). יש כאן גשרוני עץ, מפלונים קטנים בדרך לגדולים יותר, ובשיאו של השביל - נקודת תצפית נהדרת על העמק כולו. בדרך למטה אפשר לנוח בבקתת הרים, ובה מסעדה נחמדה. אם עדיין לא צהריים, אפשר להמשיך לסיור הבא; אם מאוחר יותר, תזרו לפנסיון, לבטלה שאין נעימה ממנה. כחמישה קילומטרים מערבית למאלה יש פנייה לכביש 239, העובר במעלה הדולומיטים, לכיוון העיירה מדונה די קמפיליו (Madonna di Campiglio). זוהי בירת הסקי של האזור, והיא מתאפיינת בחן הטיפוסי לעיירות מסוגה, וגם במחירים גבוהים. מעט לפני שמגיעים לעיירה עוצרים בתחנת הרכבל, המוביל לגרוסטה ריפוג'ו סטופאני (Groste Rifugio Stoppani), בגובה 2,400 מטר מעל פני הים. מתוך קרונית הרכבל תוכלו לראות את מה שיצפה לכם אחר כך, בטיול הרגלי למטה. כשיורדים מן הקרונית, ממשיכים ברגל עד לשיא ההר,

לתצפית (כדאי להצטייד במעילי רוח או בסווצ'רים, שכן למעלה עלול להיות קריר). משמאל נמצאים ה- Pietra Grande Group, ומימינכם הגב של ההרים שראיתם מעל לאגם מולבנו. אלה פסגות גרוסטה ופאלקנר (Groste, Falkner). מי שמעוניין בטרקים בני יום, יכול להמשיך לכיוון בקתת טוקט (Rifugio Tuckett), מסלול קל יחסית, או אל בקתת ברנטי (Rifugio Brentei). המסלול המוביל לבקתת ברנטי מתאים למיטיבי לכת בלבד ודורש מאמץ. מי שאינו יוצא לטרק מוזמן להיכנס, לפני הירידה, לבקתה הגדולה, המשמשת גולשים, מטפסים ומטיילים. אפשר לשבת על המרפסת, או על הדשא, ולנוח

מעט לפני הירידה. שביל הירידה ברור ופשוט. הירידה עשויה להימשך כשעה עד שעתיים, תלוי בקצב ההליכה ובמספר העצירות שתבחרו לעשות בדרך. במדונה די קמפיליו מומלץ לשתות קפה, וכדאי גם לבדוק את ההיצע בחנויות המקומיות. מי שמתכוון לקנות ציוד גלישה או בגדי סקי, האביב והקיץ הם זמן מצוין לעשות זאת.

אגם, מנהרות ופארק שעשועים

עד כאן הסיורים בעמקי התפוחים ובדולמיטי די ברנטה. מכאן כדאי לחזור למרכז איטליה, בדרך שגם היא בבחינת טיול. ממשיכים בכביש



וילה חלומית בצפון טוסקנה

הוילה שוכנת בין יערות ואגמים בנוף עוצר נשימה

אנו מתחייבים לחופשה מושלמת



לפרטים נוספים לחצו כאן

03-3722509 | info@villabertagni.it (מדברים עברית)



בקתת טוקט, שאפשר להגיע אליה בטרק לא מאוד מאתגר

שמא לגלוש במורד המזרחי, בדרך פתוחה יחסית, הצולחת את כפרי האזור ומתרחקת מהמים. מי שנוסע עם ילדים, כדאי שיבחר בדרך המזרחית; שכן בעיר גארדה, הנמצאת דרומית-מזרחית לאגם, יש פארק שעשועים נחמד, גארדלנד (GardaLand), המציע מיני מתקנים, משחקים ורכבות הרים, והכל באסתטיקה איטלקית. לא רחוק משם יש גם פארק חים שפתוח בעונת הקיץ. למי שאינו יכול לוותר על מעט קיטש תיירותי, מומלץ לבקר בסירמיונה (Sirmione); אי קטנטן בדרום האגם. האי מוקף ברבורים ופועלות בו חנויות למזכרות. ☉

239 לכיוון טיוני די טרנטו (Tione di Trento), ופונים מזרחה, לכביש 237, המוביל אל סרקה (Sarche). פונים לכביש ראשי יותר, שמספרו 45, ויורדים עימו דרומה, לכיוון העיר ריבה (Riva).

עיר זו נמצאת מצפון לאגם גארדה. בשיא הקיץ היא מלכודת תיירים עמוסה, המציעה נופש זול בהשוואה לאתרים השכנים בגרמניה. בעונות אחרות זוהי עיר חביבה, שאפשר ללון בה במחירים סבירים וליהנות מאוכל מצוין. בשלב זה עליכם לקבל את אחת ההחלטות הקשות של המטיילים בסביבות ימת גארדה: האם לנסוע לאורכה, בדרך המנהרות המערבית היפה, הקרובה למים (אך לעיתים מעצבנת וקשה לנהיגה); או

כתבו: יאיר ותמר אלאור



מסלול: דרום טירול - איטליה האוסטרית

טיול בחבל ארץ יפהפה, אשר כמו בתשבץ יש בו פנים אוסטריים ופנים איטלקיים, ואלה גם אלה מרתקים

אזור דרום טירול, המכונה גם "אלטו אדיג'ה", עבר לאחר מלחמת העולם הראשונה מידי אוסטריה לאיטליה, אבל עד שנות השלושים של המאה העשרים המשיך החבל לשאת אופי אוסטרי מובהק, ותושביו הוסיפו לדבר גרמנית. בשנות השלושים

ניסתה ממשלת איטליה להקנות לחבל אופי איטלקי, ולצורך זה העבירה תושבים מסיציליה לצפון. אבל גם היום מהווים דוברי הגרמנית רוב בקרב אוכלוסיית האזור, ושמות המקומות והאתרים שבו מופיעים בשתי השפות: גרמנית ואיטלקית. חבל דרום טירול מרתק לא רק מבחינה פוליטית והיסטורית, אלא גם - ואולי בראש ובראשונה - בזכות נופיו המרהיבים. בחורף הופך האזור לאתר עלייה לרגל לחובבי הסקי.

למטייל מגוון רב של מסלולי הליכה בכל דרגות הקושי, מטיולים קצרים למשפחות ועד לטרקים של כמה ימים למיטיבי לכת. בעונת התיירות מומלץ להיצמד למסלול קבוע ומתוכנן היטב, וחובה לדאוג מראש למקומות לינה.

יום ראשון: בולצאנו

תחילת המסלול היא בעיר המחוז בולצאנו (Bolzano), השוכנת ליד ציר התנועה הראשי 45E, המחבר את צפון איטליה עם דרומה. נקודת המוצא לסיור בעיר היא כיכר ולטר (Piazza Walther/Waltherplatz)

מי שרוצה ליהנות מהנופים הירוקים ולנוע ממקום למקום בלי להסתכן בהחלקה מן הכביש הצר אל התהום, כדאי שיגיע לכאן בחודשים מאי, יוני או ספטמבר. בחודשים אלה שורר באזור מזג אוויר נעים, ותנועת התיירים בו דלילה יחסית. בחודשי השיא של עונת התיירות, יולי ואוגוסט, מלאים האתרים באלפי תיירים, והמחירים גבוהים בכשלושים אחוז מאשר בתקופות אחרות בשנה. גמישות היא מלת המפתח בתכנון מסלול בדרום טירול. רשימת אתרי הטבע באזור ארוכה, והם מצויים כמעט בכל חלקי החבל. האזור מציע

העמקים באיזור כל כך תלולים, עד שאפשר לעבדם רק בשיטות מסורתיות (צילום נפתלי הילגר)





שוק בבולצאנו. העיר משלבת אווירה אלפינית עם ים תיכונית

שבבלב העיר העתיקה. בכיכר וברחובות ובסמטאות היוצאים ממנה תוכלו להתרשם מהארכיטקטורה של בולצאנו, שבה מבנים בני מאות שנים. כדאי להסתובב בעיר העתיקה במשך חצי יום, ולהתרשם מהאווירה הספק אלפיניסטית ספק ים-תיכונית של הארכיטקטורה והשווקים. את שעות אחר הצהריים מומלץ לנצל להיכרות ראשונית עם הנוף הפראי של האזור. מהעיירה טירס (Tiers/Tires), הנמצאת כארבעים דקות נסיעה צפונית-מזרחית לבולצאנו, אפשר להשקיף על אחד הנופים המרשימים ביותר באזור – רכס קטינצ'יו (Rosengarten/Catinaccio).

כדי להגיע לכאן, נוסעים מבולצאנו צפונה בכביש מספר 12. לאחר 15 קילומטר, ליד העיירה Blumau פונים מזרחה. אחרי כעשרה קילומטרים נוספים מגיעים לעיירה טירס. כדאי להחנות את הרכב, ולצאת לטיול רגלי קצר באחד המסלולים שבצד הכביש. בערב חוזרים ללינה בבולצאנו.

המהיר 45E תביא אתכם לאגם קלטרן (Kaltern See/Lago di Caldaro). האזור כולו מכוסה כרמי גפנים. במאי נערכות טעימות יין בעיר בולצאנו, אבל בחוות רבות לאורך הדרך אפשר לטעום יין גם בזמנים אחרים בשנה. מומלץ במיוחד לבקר באזור הכפרים הצעירים אפאן/אפיאנו (Eppan/Apiano) וטראמין/טרמנו (Tramin/Termen). ביום ראשון בצהריים מתמלאת הכיכר המרכזית של טרמנו בתושבי המקום. כאן אפשר לראות איך מוציאים המקומיים את הכנסותיהם מייצור יין על שתיית בירה בספלי ענק. בבגדי עור אוסטריים מסורתיים ועל רק צלילי מוזיקה בווארית, הם ממהרים לנטוש את הקרקע הבטוחה של רחבת הריקודים ועוברים לרקוד על השולחנות הרעועים. לאחר שחוזרים לבולצאנו, אפשר ליהנות מחיי הלילה של העיר. זוהי הזדמנות אחרונה לבילוי בדיסקוטקים ובבתי קפה, לפני היציאה לעמקים השקטים.

יום שלישי: אגמים חבואים ביער

רכס ההרים הגבוה ביותר בדרום טירול, הרי המרמולדה (Marmolada), נמצא דרומית-

מזרחית לבולצאנו. יש כאן כבישים מפותלים, אגמים שלווים מוסתרים בלב היערות (למשל, ה-Karer See) ומסלולי הליכה רבים. בשל ריבוי האתרים ומוקדי המשיכה באזור, נסיעה של כשמונים קילומטר עשויה להפוך לטיול של יום שלם. מי שיספיק להגיע עד שעות אחרי הצהריים המוקדמות לאגם פדאיה (Lago di Fedaja), הנמצא בגובה 2,050 מטר מעל פני הים, לרגלי הרי מרמולדה, יוכל לעלות על הרכבל האחרון ולהעפיל עוד 800 מטר. מנקודת התצפית של תחנת

הרכבל העליונה אפשר להשקיף בימים בהירים למרחק של מאה קילומטר ויותר. את המשך הטיול לפסגה, המתנשאת לגובה 3,342 מטר מעל פני הים, מומלץ לעשות רק בליווי מדריך מוסמך! בתחנת הרכבל אפשר לקבל מידע לגבי מדריכים ומסלולים.

יום רביעי: פסלי עץ ופרות

מתחילים את היום באזור מעבר ההרים סלה (Sella Joch/Passo)



מגדל כנסייה בלב אגם רשנזה - עדות אילמת למה שהתרחש כאן בעבר

(di Sella), הנמצא כ-25 קילומטר צפונית-מערבית לאגם פדאיה. הקילומטרים האחרונים בכביש מספר 242 לפני שיאו של מעבר ההרים הם מהיפים ביותר בכל דרום טירול. כדאי להחנות את הרכב בפסגה, המתנשאת לגובה של 2,214 מטר מעל פני הים, ולצאת לטיול רגלי קצר באזור. המשכו של כביש 242 מוביל לאחד העמקים המרכזיים של דרום

טירול, עמק גרדנה (Groednertal/Val Gardena). כשלושים קילומטר מערבית למעבר סלה נמצאת העיירה אורטיסי/סנט אולריך (St. Ulrich/Ortisei). המקום מפורסם בשל מסורת הפיסול בעץ, שהתפתחה כאן. תושבי דרום טירול הם נוצרים קתולים אדוקים, ובהתאם לכך גם אופי הפיסול באזור: קשה למצוא בחבל פסלים שאינם לתפארתו של ישו.

לרגע). אפשר למצוא כאן מסלולים לכל טעם ולכל כושר גופני, החל בטיולי משפחות של שעתיים ועד למסעי טיפוס בני שמונה שעות ויותר למיטיבי לכת. לא להחמיץ!

יום שישי: טירה ובירה לשעבר

חוזרים בכביש הראשי החוצה את עמק פינס לכיוון בולצאנו, כביש מספר 45E. בבולצאנו פונים לכביש מספר 38 המוביל לכיוון מראן/מראנו (Meran/Merano), העיר השנייה בגודלה בדרום טירול. לאחר ירידה לגובה של 325 מטר מעל פני הים, מורגש אקלים אחר. קצת יותר חם, והצמחייה סבוכה יותר.

מראנו היתה בעבר בירתה של טירול כולה, ושליטיה התבצרו בטירה בכפר טירול (Tyrol) הסמוך.

אחרי שהות של כמה ימים בעמקים המרוחקים והשלווים של דרום טירול, אולי קצת קשה להסתגל לצפיפות ולפקקים הרועשים של העיר; ובכל זאת, מומלץ להתעכב מעט בעיר העתיקה ולהקדיש זמן גם לביקור בטירת טירול, שנבנתה במאה ה-12, ונמצאת בכפר טירול.

ממראנו נוסעים לעמק נידח נוסף, עמק ד'אולטימו/אולטנטאל (Ultental/Val d'Ultimo).

במרכז העיירה פונים דרומה לכביש צדדי, שמעלה אתכם שוב לגובה של כ-2,500 מטרים, לשמורת הטבע אלפה די סיוסי/זיידר אלם (Seiser Alm/Alpe di Suise). השמורה עצמה סגורה למעבר כלי רכב פרטיים. משאירים את המכונית בחניון שבכניסה לשמורה, וממשיכים למעלה ברגל, ברכבל, או בעגלות רתומות לסוסים. ליד תחנת הרכבל העליונה אפשר לעצור לארוחת צהריים במסעדה היחידה הפועלת בשמורה.

מומלץ לבלות את שעות אחר הצהריים בטיול רגלי בנוף הפתוח; גם בשיא עונת התיירות נתקלים כאן בפרות יותר מאשר במטיילים. באזור יש כמה חוות קטנות, שלווה ירוקה ונופים פתוחים. מי שדאג למקום לינה מראש, יכול להרשות לעצמו להישאר בשמורה עד לשקיעה, שצובעת את הנוף ההררי בצבעי פסטל מלהיבים.

יום חמישי: עמק ליום ויותר

עמק פינס/וילנזר (Villnoesser Tal/Val di Funes) נמצא מצפון לעמק גרדנה, והוא ראוי בהחלט לביקור של יום אחד לפחות (אני טיילתי בעמק במשך חמישה ימים, ולא השתעממתי

קסיצה קטנה איטליה

במרכז תל אביב

Amore Mio

ניחוחות של טירטוריה איטלקית מסורתית



רעבים? לחצו כאן

בשלב מסוים לכביש הראשי, כביש מספר 40. נוסעים מערבה, ומגיעים אחרי כשמונים קילומטר לגלורנצה/גלורנס (Glurns/Glorenza). זהו כפר ציורי ומטופח, המוקף חומה עתיקה. מומלץ לטייל כאן בסמטאות הצרות וליהנות מהאווירה הימי-ביניימית.

נסיעה של כ-25 קילומטר צפונה בכביש מספר 40 תביא אתכם לאגם תמים למראה, אגם רשנזה (Reschensee), הנמצא כארבעה קילומטרים צפונית לעיירה גראון (Graun). הנוף השליו של דרום טירול הוא לעיתים חיפוי דק בלבד על הבעיות הפוליטיות של האזור. מגדל הכנסייה, המבצבץ במרכז האגם, הוא עדות אילמת לכך שהשקט השורר כאן, כמו גם האגם עצמו, מלאכותיים. בשנות החמישים והשישים הציפו שלטונות איטליה עמקים שלמים על בתיהם וחוותיהם, כדי להקים מפעלים הידרואלקטריים שיספקו חשמל לתעשייה המתפתחת. המאבק העיקש של האיכרים לא הועיל להם, ומגדל הכנסייה המוצפת נותר השריד האחרון וסמל למאבקו של כפר שלם, שהוטבע במימי האגם. ☉

כתב: נפתלי הילגר

נחצה את נחל אטש (Etsch), ונרד בכביש 238 כעשרה קילומטרים דרומה. ליד הכפר ראטלס (Ratels) נפנה ימינה לעמק ד'אולטימו. הכביש הצר והמפותל משתרך לאורך נחל ולשאווור (Valschauer), ומוביל אל אחד העמקים המבודדים של דרום טירול. בדרך חולפים על פני חוות קטנות, בתי עץ מסורתיים ושדות שבהם עובדים איכרים. לעיתים השדות תלולים עד כדי כך, שבעלי הטרקטורים מצויים בסכנה מתמדת של התרסקות. לכן ממשיכים לעבד כאן את האדמה בשיטות מסורתיות. קשה להתפרנס במאה העשרים מחקלאות מסורתית, אבל טראודל שוויינבאכר (Traudl Schwienbacher) מהכפר סנט ולבורג (St. Walburg) תשמח להסביר לכם כיצד אפשר בכל זאת לשרוד במקום. בהתמדה הראויה לציון, היא עורכת בחורף סמינרים, שבהם לומדים איכרי האזור כיצד לעבד את התוצרת החקלאית למוצרים מוגמרים (למשל, יין), וכך לספק לעצמם מקור פרנסה נוסף.

יום שביעי: כנסייה באגם

נצא מעמק ד'אולטימו באותה הדרך שבה הגענו אליו: ביציאה מהעמק עולים צפונה בכביש 238, ההופך



עירוני: ונציה - האתרים המומלצים ביותר

ונציה היא אחת הערים המיוחדות בעולם, ולא רק בזכות תעלות המים היפות והגשרים הציוריים. כדאי לשוטט בכיכרות נחבאות, לגלות את הגטו היהודי העתיק, לבקר במוזיאון ייחודי הנושק למי התעלה הגדולה, לשוט לאיים סמוכים. הנה כמה דברים מומלצים שכדאי לראות ולעשות בוונציה

מה לא אמרו על ונציה? אוהדיה יגידו שהיא העיר היפה בעולם, שאין

רומנטית מסנה ושזהו אחד היעדים שחייבים להגיע אליהם לפחות פעם בחיים. המקטרגים יטענו בתוקף שהעיר יקרה מדי, צפופה מדי, תיירותית מדי. שמפלס המים הגואה מאיים להטביע אותה, שריח התעלות בקיץ בלתי נסבל, שהלגונה מזוהמת. אבל אם נשים רגע בצד את כל אלה, אין ספק שוונציה היא אחת הערים המיוחדות בעולם. לא בכדי היא העניקה את הכינוי "ונציה של..." - המזרח, הצפון, ספרד, סקנדינביה וכן הלאה - לשלל ערים שמתהדרות בתעלות מים. אבל ונציה יש רק

מרקו, קתדרלה מרשימה מהמאה ה-9, שמהווה את אחת הדוגמאות החשובות ביותר לאדריכלות ביזאנטית. מגדל הפעמונים של בזיליקת סן מרקו, הנקרא באיטלקית Campanile di San Marco, הוא המבנה הגבוה ביותר בעיר גם בימינו. בצידה הדרומי הבזיליקה מחוברת לארמון הדוג'ה (Palazzo Ducale di Venezia), מבנה רב רושם בסגנון גותי, ששימש כמגוריו של דוכס ונציה וכמרכז של שלטון הרפובליקה. באגפים של הארמון היה בית המשפט ובית הסוהר של העיר. בין ארמון הדוצ'ה לכלא מחבר גשר אבן

אחת, ומעבר למבנה הייחודי שלה - היא בנויה על פני 117 איים שביניהם עוברות תעלות מים והם מחוברים ביניהם בגשרים וגשרונים - יש בה גם הרבה מה לראות ולעשות. רוב התיירים המגיעים לוונציה מסהרים לכיכר סן מרקו (Piazza San Marco), הכיכר המרכזית של העיר והיחידה הנושאת את השם "כיכר", (Piazza) (הכיכרות האחרות בעיר נקראות קאמפו, Campo). בכיכר, המפורסמת בהמוני היונים המשוטטות בה ומעופפות מעליה, יש שלל מבנים מרשימים. בקצה אחד שלה נמצאת בזיליקת סן



ארמון הדוג'ה, ששימש מקום מגורים לדוכס של ונציה, ומאחוריו - מגדל הפעמונים, המבנה הגבוה ביותר בוונציה



התעלה הגדולה היא למעשה "הרחוב הראשי" של ונציה, עם תנועה ערה של סירות, גונדולות ומוניות מים

ונציה, למרות שרובם גרים באזורים אחרים של העיר. יש כאן בתי כנסת, מוסדות חינוך יהודיים ובית אבות. בכיכר רחבת הידיים שבמרכז הגטו יש באר עם תבליט של אריה, הסמל של שבט יהודה, ולוח זיכרון ליהודי ונציה שנספו בשואה. מתוך חמישה בתי הכנסת העתיקים שפעלו כאן, שניים עדיין פעילים, וכך גם גן הילדים ובית הספר היסודי. מעבר לסממנים היהודיים, האזור היפה הזה נותן מושג על החיים של תושבי העיר "הרגילים", אלו שלא היו בעלי ארמונות מפוארים על גדת התעלה. עוד אזור מעניין לשיטוט הוא רובע סן פולו (San Polo), הקטן

אבני חן, מזכרות וכלי זכוכית מהאי מוראנו. במרכז העיר, מעט מרוחק מתעלות המים המרכזיות, נמצא הגטו היהודי של ונציה, אחד המקומות המיוחדים והמרתקים בעיר. שם השכונה באיטלקית, Ghetto Ebraico di Venezia, הוא שהעניק את הכינוי "גטו" לשכונות שבהן היה ריכוז גדול של יהודים. על פי אחת הסברות השם הזה הוא שיבוש של "ג'טו", בית יציקה באיטלקית, שכן לצד השכונה היהודית בעיר פעל מפעל שכזה. הגטו של ונציה הוא אחד מרובעי המגורים היהודיים העתיקים בעולם, וגם היום זהו המרכז של יהודי

גבוה ומעוטר, המכונה גשר האנחות, על שום האנחות שהיו משמיעים האסירים שעברו בו בדרכם מאולם המשפט לתא המאסר. בצידה הצפוני של כיכר סן מרקו ניצב מגדל השעון (Torre dell'Orologio), שהשעון שבחזיתו פועל ברציפות מאז 1499. לקראת כל שעה עגולה מתאספים רבים למרגלות מגדל השעון כדי לצפות בפסלי הנחושת מכים בפעמון הגדול. עוד בכיכר - כמה ארמונות שכיום נמצאים בהם מוזיאונים שונים, בהם מוזיאון קורר והמוזיאון הארכיאולוגי. כיכר סן מרקו נושקת לאחד מהאתרים המרכזיים והמוכרים ביותר של העיר - התעלה הגדולה (Canal Grande). זוהי התעלה המרכזית שעוברת דרך המרכז ההיסטורי של העיר, ואורכה כארבעה קילומטרים. משני צידי התעלה ניצבים ארמונות מפוארים, שאחדים מהם ידעו ימים יפים יותר, אשר שימשו בתים למשפחות החשובות והעשירות של העיר. למעשה, זהו "הרחוב הראשי" של ונציה, עם תנועה ערה של מעבורות, מוניות מים, סירות פרטיות וגונדולות החולפות במימיה. את התעלה חוצים שישה גשרים, בהם גשר האקדמיה, גשר החוקה וגשר הריאלטו, שאף הוא נחשב לאחד האתרים התיירותיים ביותר של העיר. במרכז הגשר יש חנויות עם סחורה שאינה שווה לכל נפש - יהלומים,

כיכר סן מרקו, הכיכר המרכזית של ונציה. מאחור - בזיליקת סן מרקו, בחזית - מגדל הפעמונים



כיכר סן מרקו, הכיכר המרכזית של ונציה. מאחור - בזיליקת סן מרקו, בחזית - מגדל הפעמונים



הבתים הצבעוניים להפליא של האי בוראנו

היפות והמיוחדות בעולם, היא גם בית לכמה אירועים מהמובילים בתחומם. הנה ארבעה אירועים בילאומיים שמושכים לעיר התעלות מבקרים רבים מרחבי העולם, ויש לכך סיבות טובות:

- בכל שנה, בסוף חודש ינואר או תחילת פברואר (התאריך המדויק משתנה משנה לשנה) מתקיים בוונציה קרנבל המסכות המפורסם, שנמשך עשרה ימים. במהלכו מתקיימים בעיר נשפי תחפושות, תהלוכות ססגוניות, מופעים ועוד. זהו אחד האירועים הפופולרים ביותר לא רק בוונציה אלא באיטליה כולה, ובמהלכו העיר והאיים סביבה מתמלאים בהמוני מבקרים (ומחירי המלונות עולים בהתאם).

שביניהם עוברות תעלות מים והם מחוברים בגשרים. כדי ללמוד יותר על תעשיית הזכוכית, אפשר לבקר בבתי מלאכה שבהם עדיין עושים את כלי הזכוכית האופייניים ובמוזיאון הזכוכית (Museo Vetrario) שבאי. אי נוסף שכדאי לבקר בו הוא בוראנו (Burano), שמצטיין בבתים ססגוניים במיוחד. אם במוראנו פרוחה תעשיית הזכוכית, הרי שבבוראנו שגשג ייצור תחרה. גם כיום אפשר לקנות כאן עבודות תחרה, אם כי לא כולן אותנטיות ויש גם כאלה המיובאות מהמזרח הרחוק... מבוראנו אפשר להגיע דרך גשר אל האי הקטנטן והירוק מזורבו (Mazzorbo). חגיגות, פסטיבלים וקרנבלים ונציה היא לא רק אחת הערים

במה שהיה ביתה הפרטי של גוגנהיים, אספנית אמנות אמריקאית ואחייניתו של סלומון גוגנהיים, מייסד הקרן הידועה. בוילה רחבת הידיים, הנושקת למימי התעלה הגדולה, יש גן פסלים מקסים ואוסף מרשים של יצירות מהמאה ה-20, בהן עבודות של פיקאסו, ג'קומטי, פולוק, מירו, קליי, דאלי, מקס ארנסט (שהיה בעלה השלישי של גוגנהיים) ורבים אחרים.

ביקור בוונציה אינו שלם ללא קפיצה לאחד או יותר מהאיים המקיפים אותה. מוראנו (Murano), המפורסם בתעשיית הזכוכית המתקיימת בו מאז המאה ה-13, הוא למעשה קבוצה של איים קטנים

ברובעי העיר ואחד העתיקים שבה, שמהווה את המרכז המסחרי של ונציה מאז המאה העשירית. ברחבי הרובע פזורות כנסיות רבות, בהן סן ג'קומו די ריאלטו, הנחשבת לעתיקה בכנסיות העיר, סנטה מריה גלוריוזה דיי פרארי וסן רוקו. בתקופת קרנבל המסכות של ונציה, הכיכר המרכזית של הרובע, כיכר סן פולו, מתמלאת בהמוני אנשים מחופשים בתחפושות צבעוניות.

ברובע דורסודורו נמצאות כמה כנסיות יפות וארמונות מרשימים, אולם גולת הכותרת כאן, לפחות מבחינת חובבי אמנות מודרנית, היא מוזיאון פגי גוגנהיים (Collezione Peggy Guggenheim), הממוקם



כיכר בגטו היהודי העתיק. גם כיום זהו המרכז של החיים היהודיים בוונציה

מחפשים מידע לפני הטיוול? לא חסר "מידע" באינטרנט



קרנבל המסכות של ונציה, אחד האירועים הפופולריים באיטליה

במסע אחר אונליין תמצאו:

- ⊙ מידע אמין ואיכותי ⊙ רקע להעשרת הטיוול ⊙ המלצות מאנשי מקצוע
- ⊙ מחוץ למסלול החבוט

לפני הנסיעה, בדקו

במסע אחר אונליין

www.masa.co.il

השגרה יכולה לחכות

בסוף אוגוסט-תחילת ספטמבר והסרטים המשתתפים מוקרנים בכיכר הקולנוע שבאי לידו. לסרט הזוכה מוענק פרס אריה הזהב.

- ביום ראשון הראשון בכל חודש ספטמבר מתקיים בעיר אירוע שנתי מלבב - מרוץ הסירות ההיסטורי של ונציה (Venice Historical Regatta), אירוע ססגוני להפליא הכולל תחרות חתירה מסורתית לאורך התעלה הגדולה ותצוגה של סירות בעיצוב רנסאנסי. אחת הדרכים הטובות לצפות בסירות המתחרות היא מעל המים, מאחד הגשרים החוצים את התעלה. ⊙

כתבה: רותם בר כהן

- פעם בשנתיים, בחודש אוגוסט, מתקיימת בוונציה תערוכת אמנות בינלאומית, מהחשובות בעולם. הביאנלה של ונציה (Biennale di Venezia), מתקיימת בפארק ג'ארדיני. לכל אחת מהמדינות המשתתפות יש ביתן משלה, שעוצב באופן ייחודי, ובו מוצגות יצירות של אמן אחד או קבוצת אמנים מאותה מדינה. התצוגות הסרתקות נותנות מושג על המתרחש בתחום האמנות העכשווית ברחבי העולם.
- אוגוסט הוא זמן טוב גם לחובבי הקולנוע, עם פסטיבל הסרטים של ונציה, אחד מפסטיבלי הסרטים היוקרתיים והנחשבים בעולם, והוותיק שבהם. הפסטיבל מתקיים בכל שנה

פסטיבלים ואירועים

פברואר < קרנבל התפוזים באיבראה

קרנבל חורפי שבמרכזו מלחמת השלכת תפוזים מסורתית שמתקיימת בעיר מאז המאה ה-19.

פברואר < פסטיבל הניוקי של ורונה

שורשיו של הפסטיבל הטעים הזה נעוצים במאה ה-17, בחלוקת ניוקי לתושבי העיר כחלק מחגיגות סיום מגפת הדבר השחור. הפסטיבל כולל תחרויות שייט על נהר האדיג'ה שחוצה את ורונה, מצעד ססגוני ודוכני אוכל בכיכר סן צנו.

פברואר-מרץ < קרנבל המסכות בוונציה

קרנבל שנמשך כעשרה ימים ובמהלכו רחובות ונציה מתמלאים במקומיים ותיירים, חובשים מסיכות מסתוריות ולובשים שמלות נפש מפוארות ותלבושות ססגוניות.

פברואר-מרץ < קרנבל ויארג'יו

הקרנבל מתקיים במשך ארבעה סופי שבוע בפברואר (לעיתים במרץ) ובו העיר הטוסקנית ויארג'יו חוגגת

בתהלוכות שבהן מובלות בובות ענק, חלקן בדמות פוליטיקאים וידוענים איטלקיים. עוד בחגיגות: מסיבות רחוב, מופעים, נשפי מסכות ועוד.

יוני < Festa del Naviglio

בעשרת הימים הראשונים בחודש יוני נערך חג הצי במילאנו. במהלך החג מתקיימים בקרבת התעלות, מופעי מוזיקה ובידור, תהלוכות ויריד אוכל.

יוני-ספטמבר < פסטיבל האופרה של ורונה

פסטיבל יוקרתי שמתקיים מדי קיץ באמפיתיאטרון הרומי של ורונה ומעלה הפקות מושקעות במיוחד עם מיטב הזמרים.

יולי < חגיגה בכפר פונדו (Fondo)

ב-24 ביולי מתקיים בכפר פסטיבל ססגוני, לציון אירוע שהתרחש בשנת 1400. בתקופה זו פקדה את האזור מגפת דבר, ותושביו עלו לרגל לסנטיאגו די קומפוסטלה שבספרד. באירוע, הנמשך כל הלילה, לובשים אנשי המקום תלבושות מימי הביניים, והוא מתאפיין באוכל מסורתי, כמוזיקה ובזיקוקין דינור.



קרנבל התפוזים באיבראה

אוגוסט < פסטיבל Charta di Regola

חגיגה כפרית של תחפושות, אוכל מקומי וביקור בבתייהם של החקלאים. מתקיימת בכפר קאברנו (Cavareno) ב-1 באוגוסט.

אוגוסט < הביאנלה של ונציה

פעם בשנתיים, בחודש אוגוסט, מתקיימת בוונציה תערוכת אמנות בינלאומית, מהחשובות בעולם. כל מדינה משתתפת מעצבת ביתן משלה ומציגה בו אמנות עכשווית של אמן אחד או יותר.

אוגוסט-ספטמבר < פסטיבל הסרטים של ונציה

פסטיבל הסרטים הוותיק בעולם, ואחד מהיוקרתיים בעולם הקולנוע, מתקיים במשך עשרה ימים ברובע לידו בוונציה.

ספטמבר < פסטיבל הסרטים של מילאנו

מתקיים בספטמבר, נמשך עשרה ימים ומוציג בו סרטים מכל רחבי העולם. במסגרת הפסטיבל מתקיימת תחרות הסרטים, הופעות וקונצרטים.

ספטמבר < מירוץ סירות בוונציה

ביום ראשון הראשון בספטמבר מתקיים בכל שנה בוונציה מרוץ סירות היסטורי הכולל תחרות חתירה מסורתית לאורך התעלה הגדולה ותצוגה של סירות בעיצוב עתיק.

דצמבר < יום אמברוזיוס הקדוש

מתקיים ב-7 בדצמבר במילאנו וכולל חגיגות דתיות וירידי רחוב. ביום זה נפתחת עונת האופרה בבית האופרה לה סקאלה, אחד מבתי האופרה הטובים בעולם. הזדמנות להתענג על אופרה איטלקית משובחת.

מלונות: המלצות מסע אחר

אזור האגמים

Villa d'Este

מלון פאר ששוכן במבנה היסטורי על שפת אגם קומו, ונחשב לאחד מהמלונות הטובים בעולם. המלון מוקף בגנים מרהיבים וחדריו מרהיטים בריהוט עתיק ומעוטרים ביצירות אמנות. שלוש בריכות, מגרשי טניס וגולף, ומועדון ספורט ימי עומדים לרשות האורחים.

כתובת: Via Regina, 40,

Cernobbio, אגם קומו

אתר אינטרנט:

www.villadeste.com/en/13/

home.aspx

Camping Europa Silvella

אתר קמפינג עם חוף פרטי באגם גרדה. המקום הומה וידידותי למשפחות, עם שלוש בריכות, הפעלות לילדים, מתקני שעשועים ומגרש טניס. בנוסף יש במקום מינימרקט, מסעדה ומכבסה.

אתר אינטרנט:

www.europasilvella.it

Hotel Camin Colmegna

וילה מהמאה ה-18 שהוסבה למלון שלושה כוכבים על שפת אגם

מג'ורה. למלון יש חוף פרטי, בריכת שחייה קטנה ומגרש משחקים, והוא מהווה בסיס מצוין לטיולים באזור.

כתובת: Via A.Palazzi 1, Luino

אתר אינטרנט:

www.caminhotel.com

Residenza Corte Del Bosco

מתחם דירות נופש באזור אגם גרדה, מוקף בנופים ירוקים. הדירות מתאימות למשפחות וכוללות מטבח מאובזר. במתחם יש מדשאות, בריכת שחייה, מתקני שעשועים לילדים, מתקני ברביקיו, וניתן לשכור אופניים לטיולים בסביבה.

כתובת: Via San Bernardo. 174,

Garda

אתר אינטרנט:

www.en.cortedelbosco.com

דולומיטים

Adler Dolomiti Spa And Sport Resort

מלון ספא ששוכן בעיירה אורטיסי ומשקיף לנוף יפהפה. במלון יש מרכז ספא עם מגוון בריכות חמות וקרות וסאונות, מועדון ילדים מושקע ופארק עם אגם, מתקני שעשועים ופינת חי.

כתובת: Vicolo del Castello, 1,

Sinio

אתר אינטרנט:

www.hotelcastellodisinio.com

La Bella Vite

חוות אירוח ליד הכפר הזעיר קרפנטו, כשמסביב כרמים מכל עבר. במקום שני בתי עץ שמציעים תצפית פנורמית על הכרמים. האורחים נהנים מבריכת שחייה יפה, ג'קוזי וארוחות טעימות שמבוססות על רכיבים מקומיים ואורגניים. החדרים פשוטים, חמימים וביתיים ובהם ספרייה עשירה.

כתובת: Strada Cascina Rocco

500, Carpeneto

אתר אינטרנט: www.labellavite.it

אאוסטה

Hotel La Barme

מקבץ של בתי הרים משופצים מעץ ואבן בפארק הלאומי גראן פרדיסו. הבתים משתלבים היטב בסביבה ומציעים נוף נהדר של ההרים והעמק. במלון יש מסעדה וספא קטן. ידידותי מאוד לילדים ואידיאלי לטיולים בסביבה.

כתובת: Valnontey, Cogne

אתר אינטרנט:

www.hotellabarme.com

כתובת: אורטיסי, ואל גרדנה

אתר אינטרנט:

www.adler-dolomiti.com

Hotel Maribel

מלון הרים ציורי בלב יער אורנים בעיירת הסקי מדונה די קמפיליו. במלון יש ספא עם בריכות וסאונות. בקרבת המלון ניתן לעסוק בהליכה, דיג ורפטינג, וניתן גם לשכור אופניים לרכיבה בהרים שמסביב.

כתובת: Via Pian Dei Frari

אתר אינטרנט:

www.maribelhotel.it

פיימונטה

Hotel Castello di Sinio

טירה עתיקה שהוסבה למלון בוטיק מפנק בלב אזור היין של פיימונטה. המלון שוכן על גבעה מעל הכפר הימי ביניימי סיניו ומשקיף על נוף כרמים. החדרים רומנטיים ומלאי אווירה, עם הרבה עץ ואבן, וריהוט עתיק, לצד פינוקים מודרניים. המלון מוקף בגן מטופח עם פרחים ומזרקות, והאורחים נהנים גם מבריכת שחייה, סאונה, חדר כושר ואופני הרים שעומדים לרשותם. מן המלון יוצאים סיורי טעימת יינות, צייד כמהין וסיורים גסטרונומיים.

מסעדות: המלצות מסע אחר

דולומיטיים

Chalet Fogajard

מסעדה אורגנית בלב היער במדונה די קמפיליו, עם קורות עץ ואח מבוערת. מטבח מסורתי מקומי וחומרי גלם עונתיים.

כתובת: Localita Fogajard 36, Madonna Di Campiglio
אתר אינטרנט: www.chaletfogajard.it/en/restaurant/restaurant

Il Punto Vegetariano

מסעדה צמחונית-טבעונית בבולצאנו. התפריט מגוון מאוד, עם הרבה מנות על טהרת הירקות, הטופו והקטניות.

כתובת: via Roma 74c, Bolzano
אתר אינטרנט: www.ilpuntovegetariano.it

פיימונטה

Piazza Duomo

המסעדה של השף אנריקו קריפה בעיר אלבה מעוטרת בשלושה כוכבי מישלן ומדורגת כאחת מחמישים המסעדות הטובות בעולם. המטבח יצירתי והמנות נראות כמו יצירות אמנות.

כתובת: Piazza Risorgimento, 4, Alba

אזור האגמים

Ristorante Silvio

המסעדה שוכנת בסמוך לאגם קומו ומציעה נוף נהדר על האגם. ההתמחות היא בדגים טריים מהאגם אבל יש גם בשרים, אנטיפסטי, פסטות וריזוטו.

כתובת: Via Carcano 12
אתר אינטרנט: www.bellagiosilvio.com/restaurant-lake-como

Ristorante Gemma

המסעדה שוכנת על שפת אגם גרדה, ומציעה נוף יפה ואווירה רומנטית. בתפריט: פסטות תוצרת בית, פיצות ודגים טריים מהאגם.

כתובת: Piazza Garibaldi 12, Limone sul Garda
אתר אינטרנט: www.ristorantegemma.it

Ristorante Pizzeria Maffei

מסעדה איטלקית ופיצרייה בכיכר יפה בריבה דל גרדה. לצד הפיצות, סלטים, פסטות ובשרים.

כתובת: Via Maffei 7, Riva Del Garda
אתר אינטרנט: www.ristorantepizzeriamaffei.com



מרפסת במלון גריטי פאלאס, ונציה

ורונה

Giulietta e Romeo Hotel

מלון שלושה כוכבים, קטן, צנוע ומזמין, במיקום מצוין בסמוך לארנה של ורונה ולרחוב הקניות ויה מאזיני.

כתובת: Vicolo Tre Marchetti, 3
אתר אינטרנט: www.giuliettaeromeo.it/index.cfm/it

Accademia Hotel

מלון ארבעה כוכבים ששוכן בבניין היסטורי במיקום מצוין בויה מאזיני במרכז ורונה. החדרים אלגנטיים, השירות מצוין והאורחים נהנים מבונוסים כמו אופניים שעומדים לרשותם ומשקאות חמים וחטיפים בחינם.

כתובת: Via Scala 12
אתר אינטרנט: www.hotelaccademiaverona.it

Hotel Bouton d'Or

מלון משפחתי קטן ששוכן במיקום מרכזי בעיירת הנופש היוקרתית קורמאייר. 36 חדרים נעימים, ארוחת בוקר מצוינת ושירות אישי.
אתר אינטרנט:

www.hotelboutondor.com

ונציה

Ca' Dogaressa

מלון קטן ומלא קסם בבניין עתיק על גדול תעלת קנרג'יו הציורית. החדרים רומנטיים, עם ריהוט עתיק, שנדלירים מזכוכית מוראנו ונוף לתעלה. המחירים מצחיקים.

כתובת: Fondamenta di Cannaregio
אתר אינטרנט: www.cadogaressa.com

The Gritti Palace

ארמון היסטורי שהפך למלון מפנק, על גדות התעלה הגדולה. בחדרים יש ריהוט עתיק, שנדלירים מזכוכית, חלונות גדולים שמשמקיפים לתעלה ומצעים משובחים. האורחים נהנים מספא מפנק ומסעדות משובחות.

כתובת: Campo Santa Maria del Giglio 2467
אתר אינטרנט: www.thegrittipalace.com

אינדקס שימושי לשירותי תיירות לצפון איטליה

- [אופרן - גם באיטליה, השכרת רכב רק עם אופרן](#)
- [נפש אונליין - הדרך שלך לחופש](#)
- [go italy - חופשה משפחתית באגם גארדה](#)
- [נוי איטליה - השכרת וילות ודירות](#)
- [סולו איטליה - המומחים לתיירות לארץ המגף](#)
- [השטיח המעופף](#)
- [ליאור אביב - מדריך מוסמך לפירנצה](#)
- [הדקה ה-90](#)
- [אוטו ירופ - מובילים בהשכרת רכב בעולם](#)
- [וילה ברטאני - וילה חלומית בצפון טוסקנה](#)
- [מסעדת אמורה מיו - מטבח איטלקי אותנטי](#)
- [ויזה כאל - מה שטוב בשבילי](#)
- [אורה איטליה - חופשות וטיולי איכות](#)

Al Covo

מסעדה כפרית שקטה, הנמצאת ברובע קסטלו, ומתאימה לארוחת ערב רומנטית. התפריט כולל מנות מסורתיות של מאכלי ים ודגים.

כתובת: Castello 3968

אתר אינטרנט:

www.ristorantealcovo.com

ורונה

Restaurant Il Desco

מסעדת שף אופנתית המעוטרת בשני כוכבי מישלן, ששוכנת בארמון מהמאה החמישית במרכז ההיסטורי של ורונה. התפריט כולל פסטות, דגים ופירות ים ומנות בשריות, בפרשנות אישית של השף, לצד גרסאות מסורתיות יותר.

כתובת: Via Dietro San

Sebastiano 7

אתר אינטרנט:

www.ristoranteilDESCO.it

Al Duomo

מסעדה איטלקית אותנטית, בסמוך לדואומו של ורונה. הקירות מקושטים בכלי חיתך, ובימי רביעי מתקיימות הופעות חיות של נגני מנדולינה.

כתובת: Via Duomo, 7/a

Trattoria della Posta

מסעדה וותיקה ששוכנת בבית אחוזה כפרי וצופה לנופים מרהיבים. תפריט איטלקי מסורתי ושירות מצוין.

כתובת: Localita Sant'Anna 87,

Monforte d'Alba

אאוסטה

Chateau Branlant

מסעדה הרים כפרית וחמימה ששוכנת בקורמאייר ומציעה אווירה אלפינית ונוף מרהיב. התפריט כולל מנות בשריות, פסטה, ריזוטו, פולנטה ומרקים עשירים.

כתובת: Plan Chercrouit

אתר אינטרנט:

www.chateaubranlant.com

ונציה

La Zucca

מסעדה אינטימית על שפת תעלה, בכיכר סן ג'יאקומו. על אף שהמסעדה אינה צמחונית, היא ידידותית מאוד לצמחונים עם הרבה מנות על טהרת הירקות, כמו תפוחת דלעת או לזנית זוקיני ושקדים.

כתובת: Santa Croce 1762

אתר אינטרנט:

www.lazucca.it



המומחים שלנו לנסיעות מיוחדות

רוצים לקבל את ההצעה הטובה ביותר מהמומחים?

מסע אחר משתף פעולה עם מיטב
המומחים לנסיעות ברחבי העולם.
לחצו על סוג ההתמחות, מלאו פרטים
ותקבלו את ההצעה הטובה ביותר

בדיוק לטיול אותו אתם מחפשים!

